

The background of the cover is a photograph of a paved path in a park, lined with green bushes and trees. A large green arrow-shaped graphic points downwards from the top center, containing the title and subtitle text.

INVENTARIO FORESTAL 2021

CENSO DE ESPECIES EN PARQUES
Y VIAS PUBLICAS
MDJLBYR



MUNICIPALIDAD DISTRITAL
DE JOSE LUIS BUSTAMANTE
Y RIVERO

GERENCIA DE SERVICIOS
A LA CIUDAD



EQUIPO TECNICO

MUNICIPALIDAD DISTRITAL DE JOSE LUIS BUSTAMANTE Y RIVERO

Lic. Pilar Ticona Ames- Gerente de Servicios a la Ciudad

Tec. Erasmo Pérez Bernahola- Responsable Técnico del Inventario

Ing. Dorinha Castro Gamarra- Especialista Ambiental

UNIVERSIDAD CONTINENTAL

Ing. Guido Cuadros Ramírez- Responsable de la Carrera de Ing. Ambiental

Aldher Flores Cruz- Apoyo en levantamiento de información

Ana Gonzales López- Apoyo en levantamiento de información

Ana Montoya Nuñez- Apoyo en levantamiento de información

Ana Vera Adauí- Apoyo en levantamiento de información

Angie Quispe Huamani- Apoyo en levantamiento de información

Daniela Arango Butilier- Apoyo en levantamiento de información

Diego Medina Pacheco- Apoyo en levantamiento de información

Eyleen Sivana Rivas- Apoyo en levantamiento de información

Fiorella Benavides Nue- Apoyo en levantamiento de información

Flor de Liz Jordan Llave- Apoyo en levantamiento de información

Gloria Salas Cornejo- Apoyo en levantamiento de información

Gonzalo Cornejo Ballón- Apoyo en levantamiento de información

Gwendoly Estelman Chavez- Apoyo en levantamiento de información

Katherine Diaz Rojas- Apoyo en levantamiento de información

Leonardo Chire Arroyo- Apoyo en levantamiento de información

Marisol Castañeda Sivincha- Apoyo en levantamiento de información

Milka Pizarro Zegarra- Apoyo en levantamiento de información

Piero Cuadros Curie- Apoyo en levantamiento de información

Raquel Valenzuela Umaña- Apoyo en levantamiento de información

Sofía Salas Solier- Apoyo en levantamiento de información



INTRODUCCION

La Ley 2664, que Dicta disposiciones referidas a la administración de las áreas verdes de uso público, en su artículo primero señala que las áreas verdes de uso público son de administración municipal, por cuanto su promoción, organización, administración, desarrollo y mantenimiento es competencia exclusiva de cada municipalidad. Bajo esta premisa, la Municipalidad Distrital de José Luis Bustamante y Rivero, viene desarrollando actividades permanentes de mantenimiento, forestación, reforestación y otras para promover su conservación.

El distrito de José Luis Bustamante y Rivero, es un distrito considerado como prioritariamente urbano, eso hace que los espacios verdes como parques, plazas, óvalos y bermas que en su estructura se encuentran sean elementales para la recreación de la población y mejora de las condiciones ambientales, el inventario forestal tiene como propósito dar a conocer las características de las especies, cantidad y condiciones en las que se encuentran, con el propósito de elaborar planes que nos permitan llegar a una adecuada forestación.

El Inventario forestal es un instrumento que contiene la recolección sistemática de datos de las áreas verdes del distrito y permite la evaluación del estado situacional de todas las especies forestales.

Los inventarios forestales constituyen la parte fundamental del ordenamiento territorial, con el fin de aprovechar y dar manejo sostenible de manera cualitativa y cuantitativa del potencial de recurso forestal. A través de esta herramienta se pretende conocer las características de las especies registradas (forma, fuste, copa, otras). Así también de determinar de manera cualitativa y cuantitativa el potencial del recurso forestal. (Zuñiga Loayza, 2021)

El último inventario de Áreas Verdes de la Municipalidad Distrital de José Luis Bustamante y Rivero, “Catastro Distrital de Áreas Verdes Recreacionales Zona Regulada 2015”, en el cual se identificaron 251 áreas verdes en el distrito, sin embargo, en este inventario no se pueden identificar las especies forestales que están presentes en las áreas verdes.

Por ello con el apoyo de la Universidad Continental, se ha desarrollado el Inventario Forestal 2021, recolectando información de todas las áreas verdes del distrito.



I. ANTECEDENTES

2.1. UBICACIÓN GEOGRÁFICA

El Distrito de José Luis Bustamante y Rivero se encuentra ubicado en la Provincia y Departamento de Arequipa; situado al sur-este del distrito de Arequipa a una distancia aproximada de 4 Km de la Plaza de Armas.

Se ubica a una altitud de 2,310.00 m.s.n.m. entre los meridianos 16°25'04" de Latitud Sur y 71°31'48" de longitud Oeste, posee una extensión territorial de 11.06 Km², que representa el 10% del área total de la Provincia de Arequipa. (MDJLBYR, 2011)

Limita por:

- El Noroeste y Norte: con el distrito de Arequipa.
- El Este: con el distrito de Paucarpata,
- El Sureste: con los distritos de Sabandía.
- El Sureste y Oeste: con los distritos de Socabaya y J. Hunter

2.1.1. GEOGRAFÍA

El distrito José Luis Bustamante y Rivero posee una extensión de 11069989 ha. Parte del territorio tiene una fisiología y topografía con terrazas no muy altas. El distrito tiene una pendiente que varía entre 0% y 10%, este territorio plano comprende aproximadamente 850 hectáreas, que equivale a 78.5% del Área Total. El 21.50% (232.50 Hectáreas) del territorio tiene una fisiografía y topografía con terrazas no muy altas, cuyas pendientes varían entre 10% a 25% aproximadamente. No existen accidentes geográficos elevados presentándose dos pequeñas elevaciones que son Cerro Juli, aquí se asientan los centros poblados de Cerro Juli, Villa Hermosa, Cooperativa de Riego Chili, Cooperativa Ex-Cordea, Pueblo Joven Cerro Juli y el Campo Ferial, ubicados al oeste del distrito y en la otra elevación se encuentran asentados los centros poblados Simón Bolívar, 3 de Octubre, Jorge Basadre, Ricardo Palma, Las Esmeraldas, Pedro Paulet Mostajo, La Breña y San Agustín, presentándose mayores pendientes en estos últimos dos centros poblados mencionados y los cuales se ubican al sureste y sur del Distrito.

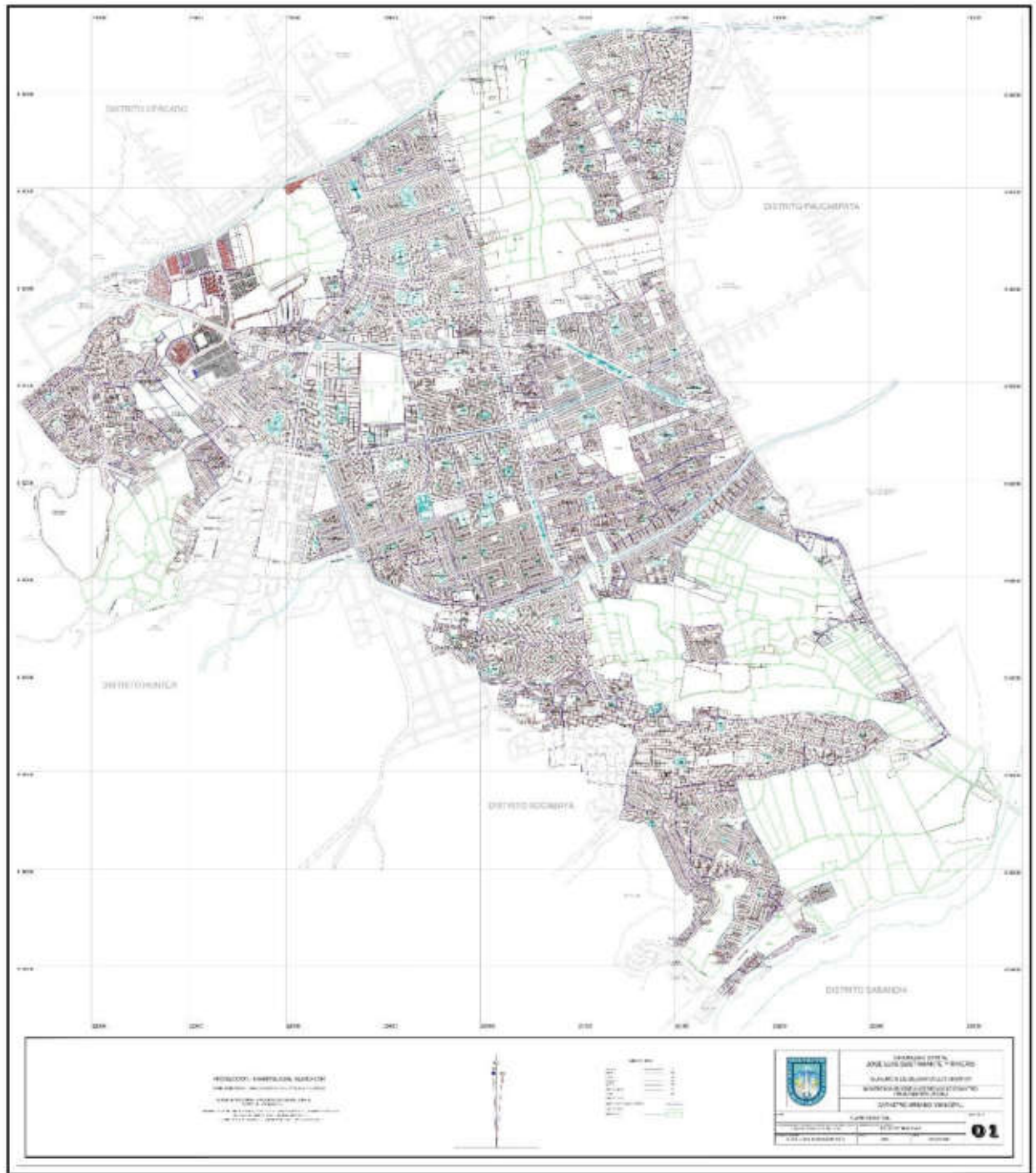


Figura 1: Mapa catastral del distrito de José L. Bustamante y Rivero.



2.2. CLIMA

El clima predominante en el distrito es templado sub húmedo. Este clima es conocido como, “clima de montaña baja” propio de la sierra, correspondiendo principalmente a los valles interandinos situados entre 1000 y 3000 msnm.; altura a la cual se encuentra ubicado el distrito. El distrito se encuentra asentado en una depresión geográfica rodeada de cadenas montañas y volcánicas que influyen en el movimiento de la masa de aire y que contribuyen a la generación de procesos de inversión térmica. (MDJLBYR, 2011)

Tabla 1: Características climatológicas del distrito.

Parámetro	Dato
Clima	Templado Subhúmedo
Temperatura promedio	15,7° C
Temperatura máxima	24,20° C
Temperatura mínima	7,20° C
Humedad relativa promedio	38 %
Precipitación pluvial media total	45,40 mm
Presión atmosférica	570,80 milibares
Vientos	3,9 m/s Norte
Horas de sol promedio	10 r/día

Fuente: Plan de Manejo de Residuos Sólidos del distrito de José L. Bustamante y Rivero – 2015.

2.3. UNIDADES HIDROGRÁFICAS

Se limita con el Río Sabandía que está ubicado al Sur Este del distrito, dicho límite está comprendido en un tramo de 1,650 metros a partir del puente de Sabandía aguas abajo. El caudal promedio del río es de 0.50 m³/s; es afluente del río Chili el cual integra la cuenca del Quilca.

2.4. ASPECTOS DEMOGRÁFICOS

Según el censo de población y vivienda del año 2007, el distrito José Luis Bustamante y Rivero contaba con una población de 76 410 habitantes.



Tabla 2: Características de la población del distrito José Luis Bustamante y Rivero según el Censo del INEI del 2007

Parámetro	Valor
Población del distrito José Luis Bustamante y Rivero	76 410
Población total Hombres zona urbana	35 681
Población total Mujeres zona urbana	40 729
Viviendas del distrito José L. Bustamante y Rivero	18 806

Fuente: INEI- Censos Nacionales 2007

Parámetros	Población Total	Viviendas totales
Población 2007	76410	18806
Tasa de crecimiento anual	1.20	1.20

Fuente: Elaboración propia.

2.5. ASPECTOS AMBIENTALES

2.5.1. Agua:

En el distrito se cuenta con la presencia del Río Sabandia con una longitud de 1,650 metros a partir del puente Sabandia, con un caudal de 0.50 m³/seg, siendo afluente del río chili integrante de la cuenta Quilca. Así mismo, por el distrito discurren la Segunda y Tercera torrentera, con un caudal máximo de 83.46 m³/seg, siendo enero y febrero los meses con mayor incremento del recurso. (Rivero, 2011)

El servicio de agua potable y alcantarillado del Distrito, es brindado a través del Servicio de Agua Potable y Alcantarillado de Arequipa (SEDAPAR), sin embargo, un mínimo porcentaje de urbanizaciones no cuentan con el servicio de alcantarillado, haciendo un inadecuado vertimiento de sus aguas residuales a canales de regadío, torrenteras u otros. Se cuenta con la presencia de cuatro (04) canales de regadío, empleados para el mantenimiento de las áreas verdes los cuales son:

Tabla 3: Canales de Riego empleados para áreas verdes

CANAL DE RIEGO	ÁREAS VERDES
Canal de Miraflores	Malecón Mizuri Parque Cantuta I y II Parque Santo Domingo Principal Parque Complejo Cantuta Parque Santo Domingo FAP Parque Juan Manuel Polar Parque Derechos Humanos Santa Catalina Parque Ccoritos Berma Avenida Estados Unidos Berma Avenida Paseo la Cultura Parque Los Heraldos Campo Deportivo Urbanización Los Olivos



Canal La Mantilla	Berma Prolongación Avelino Cáceres Parque Periodistas ADEPA Parque Confraternidad Andina ADEPA Parque Las Begonias Parque Malvinas de Pedro Diez Canseco Parque Cooperativa Lambramani I y II
Canal San Gerónimo	Parque Villa Eléctrica Parque Señor de Huanca Cerro Juli Parque San Basilio Cerro Juli
Canal del Medio	Punto de Captación de Agua

Fuente: Supervisor de Parques y Jardines, 2019

Estos canales al transcurrir por la zona urbana del distrito, están expuestos a contaminación por vertimiento de residuos u otros, arrojados por la población circundante; contaminando las áreas verdes que son regadas con este recurso.

2.5.2. Aire y ruido.

La contaminación del aire se genera principalmente por emisiones de humos del parque automotor, emisiones de humos de pollerías, quema de pastos y cultivos, entre otros.

Las fuentes móviles constituyen los principales generadores de óxidos de nitrógeno, monóxido de carbono, compuestos orgánicos volátiles y plomo en la cuenca atmosférica de Arequipa. El parque vehicular de Arequipa, emplea en su mayoría como combustible gasolina de 84 octanos, que es responsable del 78.1% de las emisiones de plomo en la cuenca. (DIGESA, 2005).

En el 2014, la Gerencia Regional de Salud detecto que los niveles de material particulado alcanzaron 200 microgramos por metro cúbico (mcg/m^3) en la intersección de la Av. Vidaurrazaga con Av. Los Incas, cuando el estándar de salud señala que no se deben sobrepasar los $100 \text{ mcg}/\text{m}^3$, esto pudo haber sido una consecuencia de las obras viales realizadas en el sector, por otro lado, el alto tránsito presente por la zona comercial de la plataforma Andrés Avelino Cáceres es constante e incrementa constantemente. (La República, 2014)

La contaminación sonora se presenta sobre todo en las avenidas, en las que, el incremento de vehículos ha generado también el incremento de ruidos; en algunas unidades móviles además del toque excesivo del claxon, los conductores han instalado parlantes. Principalmente en la Plataforma Andrés Avelino Cáceres, se ha registrado niveles mayores a 90 y 100 DB. (Buho, 2016). Lo mismo sucede con aquellas personas dedicadas al comercio ambulatorio quienes anuncian sus productos empleando altavoces y anuncian sus productos por todo el distrito.

En relación a los locales de diversión como video pubs, discotecas, cafés, salón de eventos, restaurantes y otros; se tiene mayor presencia de estos establecimientos en la Avenida Dolores, pero no son las únicas fuentes de ruidos, en el 2017, la Sub-Gerencia de Fiscalización Municipal ha identificado 05 gimnasios como fuentes emisoras de ruidos. (SGFM, 2017)

2.5.3. Suelo:

Al ser el distrito principalmente urbano, la contaminación del suelo se da por los residuos sólidos orgánicos e inorgánicos, siendo el sector con mayor impacto la Plataforma Andrés Avelino Cáceres.

Sin embargo, se encuentra presencia, de 35 lubricentros y lavaderos de autos registrados que podrían verter contaminantes como bencenos al suelo, lo cual a la fecha aún no ha sido supervisado.



2.5.4. Residuos Sólidos:

El distrito presenta una generación domiciliaria de 0.48 kg/hab/día de residuos sólidos y una generación municipal de 1.02 kg/hab/día, siendo el principal generador la Plataforma Comercial Andrés Avelino Cáceres, ya que esta conforma el 41.05 % de la Generación Municipal.

Tabla 4: Generación de Residuos Sólidos

Población Urbana del Distrito al 2016	Generación Municipal	GPC Municipal
	Kg/día	kg/hab.*día
Hab.	Generación Domiciliaria + Generación no domiciliaria	Generación Municipal / Población Urbana del Distrito al 2016
85070	87364.71	1.02

Población Urbana del Distrito al 2016	Generación Total Domiciliaria	Generación Total No Domiciliaria
Hab.	kg/día	kg/día
85070	40833.6	10667.616
GPC DOMICILIARIO	0.48	Kg/hab/día

Fuente: ECRS,2016, MDJLBYR.

Se separó la generación domiciliaria y generación no domiciliaria (sin mercados) de la generación no domiciliaria (mercados), para así tener un dato real de la Generación Per-Cápita Municipal de 0.605 kg/hab/día. (MDJLBYR, 2016)

Tabla 5: Generación Per Cápita Municipal

GENERACIÓN PER-CÁPITA MUNICIPAL		
DATOS		GPC MUNICIPAL Kg/hab*día
Generación total domiciliaria	40833.6 kg/día	0.605
Generación total no domiciliaria (sin mercados)	10667.6 kg/día	

Fuente: (MDJLBYR M. D., 2016)

Para la generación municipal, no se considera la generación de residuos de los mercados, teniendo en cuenta, que estos espacios tienen una gran producción de residuos orgánicos que altera los valores de composición no domiciliaria.

Durante las inspecciones se han identificado en el distrito se han identificado 05 Puntos Críticos en:



Tabla 6: Ubicación de Puntos Críticos de Residuos Sólidos

N°	Ubicación del punto	Descripción
1	Av. Andrés Avelino Cáceres (entrada al mercado Nuevo Amanecer)	Acumulación de RR. SS municipales con presencia de vectores, lixiviados y en su mayoría fracción orgánica. Se realizaron dos constataciones en este punto crítico, encontrado acumulación de 0.3m ³ a 1m ³ de residuos
2	Av. Andrés Avelino Cáceres (Entrada Virgen de Chapi)	Acumulación de Residuos Sólidos Municipales con presencia de vectores y canes, lixiviados y en su mayoría fracción orgánica. Se evidencio aproximadamente 7.20 m ³ .
3	Cooperativa Lanificio (A la Altura del Grifo Primax)	Acumulación de Residuos Sólidos Municipales con presencia de vectores y canes, lixiviados y en su mayoría fracción orgánica.
4	Av. Perú con Av. República de Chile	Se evidencia residuos sólidos de construcción y demolición

Fuente: (OEFA, 2018)

2.6. AREAS VERDES

El distrito de José Luis Bustamante y Rivero cuenta con aproximadamente 251 áreas verdes las cuales tienen un área aproximada de 68.97 hectáreas.

Tabla 7: Áreas Verdes del Distrito de Bustamante y Rivero

Nombre	Número	Área en m ²	Área en ha
Parques	215	374315.03	97.43
Óvalos	3	2310.72	0.23
Estadios, canchas deportivas	4	19076.58	1.91
Alamedas	11	95500.91	9.55
Bermas centrales	11	28087.19	2.81
Bermas laterales	7	170400.00	17.04
TOTAL	251	689690.43	68.97

Fuente: (GSC, 2015)

Estas áreas están distribuidas en 7 sectores, descritos a continuación,



Tabla 8: Sectorización de áreas verdes

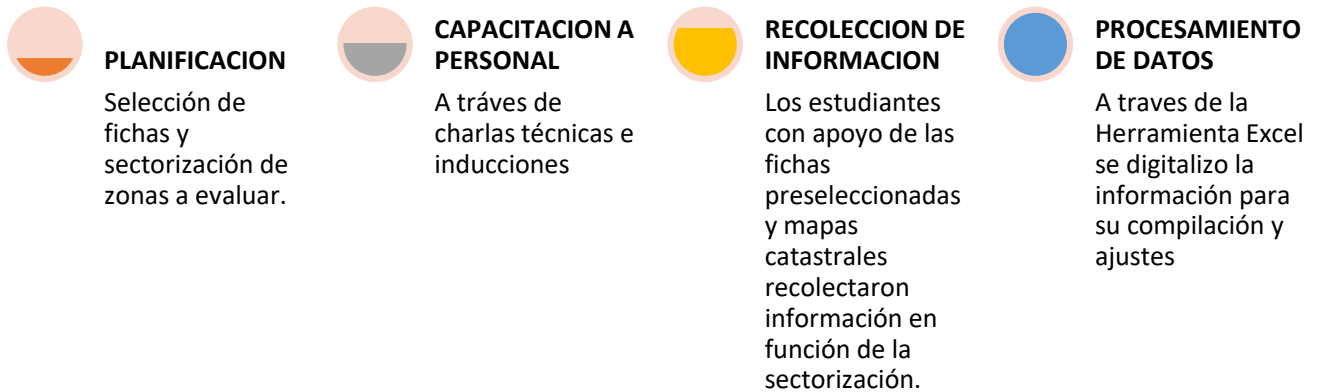
ZONA	DESCRIPCION	CANT.
ZONA I	P.J. 13 DE ENERO, PUEBLO TRADICIONAL LOS OLIVOS, UPIS. SANTA LURDES, URB. VILLA DEL MAR, URB. ALTO DE LA LUNA, URB. JUAN PABLO VIZCARDO Y GUZMAN, URB. LAS CASUARINAS, URB. LOS RODANTES DEL SUR, URB. SATELITE CHICO, URB. SATELITE GRANDE, CEMENTERIO LA APACHETA	40
ZONA II	URB. ALAMEDA DOLORES, URB. CASA BLANCA, URB. CEDROS DE VILLA, URB. EL NOGAL, URB. LA ESTRELLA, URB. LOS CARDENALES I Y II, URB. LOS CRISTALES, URB. LOS HERALDOS, URB. ASOS. DE. VIV. LOS HUERTOS, URB. LOS SAUCES, URB. MONTERREY, URB. PLAZA REAL, URB. RESIDENCIAL MONTERRICO, URB. SANTA MARIA II, URB. SANTA URSULA,	32
ZONA III	URB. ALCIDES CARRION, URB. CAMINO REAL I, URB. COOP. LA CANTUTA, URB. COOP. VIV. MAG. JUAN MANUEL POLAR, URB. COPOP. VIV. CORAZON DE MARIA, URB. EL MORAL, URB. EL ROSARIO, URB. KILLARY I, URB. KILLARY II, URB. LA CASTRO, URB. LA MELGARIANA, URB. LAS MORAS, URB. LOS JACINTOS, URB. LOS PORTALES, URB. MONTERRICO, URB. QUINTA LOS NARANJOS, URB. SANTA CATALINA, URB. SANTA MARIA DE LAMBRAMANI, URB. SANTO DOMINGO, URB. VILLA DOLORES	42
ZONA IV	C.H. VINATEA REYNOSO, COOP. DE VIV. POP. LAMBRAMANI, P.T. FECIA, URB. CASAPIA, URB. COOP. VIV. TRABA. M. AGRICULTURA, URB. DOS DE MAYO, URB. EL CORREGIDOR, URB. FECIA, URB. G. PEDRO DIEZ CANSECO, URB. J. F. KENNEDY, URB. LA ESPERANZA – ADEPA, URB. LA MELGAR, URB. LOS CONQUISTADORES, URB. QUINTA TRISTAN	42
ZONA V	URB. JOSE LUIS QUIROZ SALAS, URB. LOS BALCONES DE AREQUIPA, URB. AU. CARPIO QUIROZ, URB. PT. LA PAMPILLA, URB. VISTA HERMOSA	6
ZONA VI	A.H. VIRGEN DEL CARMEN, A.H. ASOC. VIV. VILLA HERMOSA, A.H. RIEGO CHILI, ASOC. DE VIV. SAN IGNACIO, ASOC. PRO. VIV. ALFONSO QUIROZ, FUNDO ROSARIO, P.J. PRIMERO DE MAYO, P.J. SANTA TERESA, P.J. UPIS AMPLIA. CERRO JULI, URB. EL AMANECER DEL BOSQUE, URB. LOS JARDINES, URB. RESIDENCIAL LA ENCANTADA, URB. RESIDENCIAL SAN BASILIO, URB. VILLA SAN JOSE, URB. PUERTA VERDE, URB. VILLA ELECTRICA	31
ZONA VII	URB. BARTOLOME HERRERA I, II Y III, URB. TASAHUAYO, URB. AMAUTA, URB. DOLORES, PJ MI PERU, URB. ALAS DEL SUR, URB. LOS CISNES, PJ 3 DE OCTUBRE, URB. QUINTA LOURDES, URB. SIMON BOLIVAR, URB. LA BREÑA, URB. RICARDO PALMA, URB. SANTA MONICA Y URB. LAS ESMERALDAS	
AREAS GENERALES	BERMAS, OVALO, ESTADIOS, ALAMEDAS, OTROS PARQUES	58
TOTAL		251

Fuente: (GSC, 2015)



II. METODOLOGIA

Para el desarrollo del Inventario Forestal 2021, se siguieron los pasos de:



2.7. Planificación

2.7.1. Identificación del área de evaluación

El responsable Técnico, realizó la división de los sectores, en 7 espacios, tal como se detallan en la Tabla 8, para ser considerados durante el levantamiento de información, esta sectorización fue realizada en función de la empleada por el Catastro de Parques Regulado 2015, tal como se observa en la imagen a continuación:

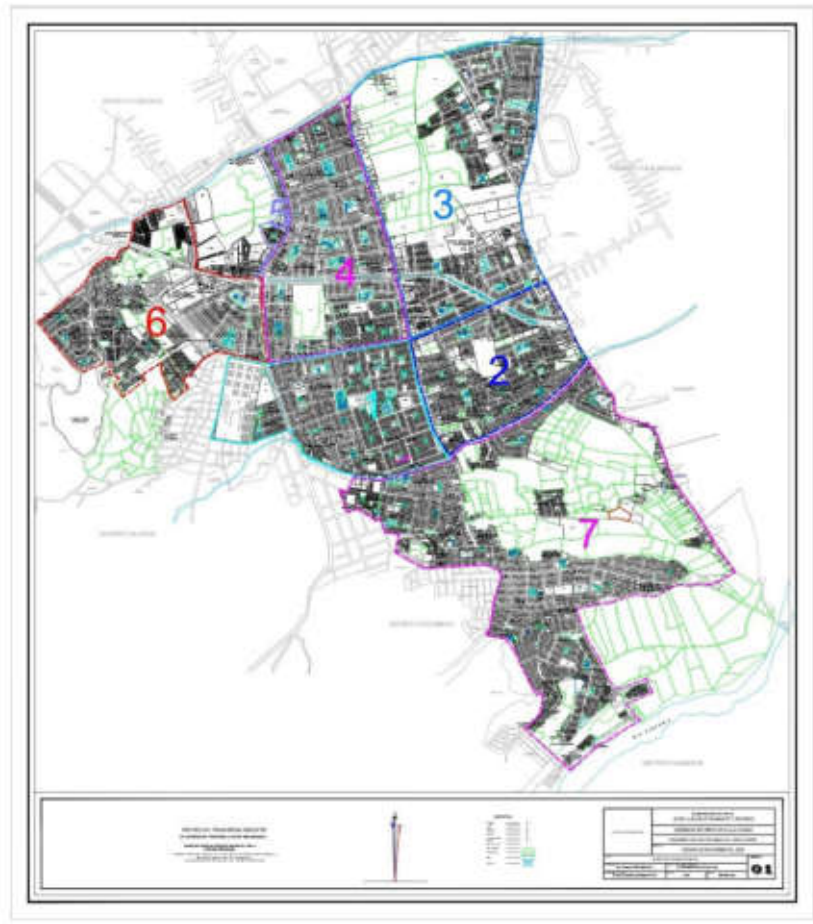


Figura 2.- Mapa por sectores del distrito



2.7.2. Conformación de los Equipos de Trabajo

En alianza estratégica con los alumnos de la Universidad Continental se realizó la conformación de equipos de trabajo, los cuales estuvieron repartidos en 4 grupos de 5 integrantes, distribuidos según el avance en los 7 sectores del distrito.



Figura 3: Equipo de Trabajo

Fuente: Registro Fotográfico MDJLBYR

2.8. Capacitación al personal

Durante la capacitación los participantes recibieron las indicaciones referidas a los métodos de medición, evaluación y llenado de las fichas para el levantamiento de la información física. Además de inducciones permanentes, sobre las especies forestales.



Figura 4.-Capacitación a voluntarios



Creando un grupo de whatsapp en el cual de forma activa y permanente podían remitir imágenes fotográficas de las especies forestales desconocidas para con apoyo del responsable técnico ser identificadas de forma eficaz.

Durante el proceso de capacitación se le entrego a cada uno de los equipos conformados el siguiente material:

- **Chaleco de identificación individual**
- **Tablero**
- **Planos del sector en A3**
- **Lápiz**
- **Tiza**
- **Cinta Métrica**
- **Flexómetro (wincha)**



Figura 5.- Material empleado

Así mismo, se empleó la aplicación informática Timestamp Camera Free, para el registro fotográfico y la aplicación GPS Status para determinar la ubicación de las especies a ser identificadas.

2.9. Recolección de Información:

2.9.1. Llenado de Fichas- Trabajo de Campo

Los equipos de trabajo llenaron las fichas de evaluación conforme el formato proporcionado por el responsable técnico, el mismo que fue remitido por la Municipalidad Provincial de Arequipa, conforme los criterios establecidos por SERFOR.

Esta ficha hace referencia a Punto de GPS, Fuste, Altura, Diámetro, Estado, Poda, Identificación del Riesgo y Proximidad con el otro árbol.

Para la identificación de la ubicación geográfica de las especies se empleó el aplicativo digital Timestamp Camera Free o GPS Status, mediante el cual se ingresará la información de georreferenciación en coordenadas UTM.

Se tomará como parámetros de medición:

a) Altura

Se pueden determinar dos alturas, la altura del fuste (HF) que refiere a la parte aprovechable del árbol y la Altura Total (HT), en la cual se considera desde la superficie hasta el ápice de la planta.

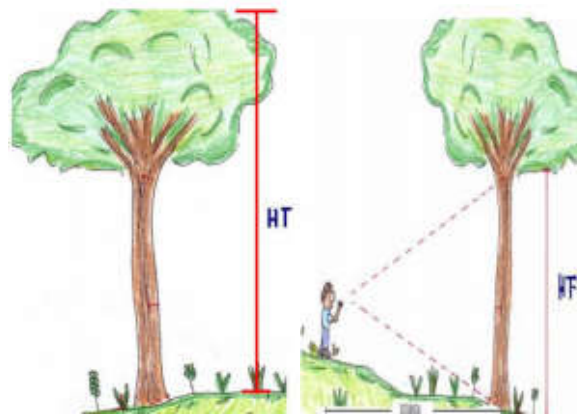


Figura 6.-a. Altura Total del Árbol; b. Altura del Fuste
Fuente: (Cuñachi Encinas, 2021)

b) Distancias:

Es la medición que se realiza para estimar la ubicación precisa de los árboles, para el cual se puede emplear las winchas.



Figura 7. Estimación de Distancias

2.10. Procesamiento de Datos:

La información recopilada a través de las Fichas, fue ingresada por equipo de trabajo en un libro Excel para facilitar la sistematización del documento, a través de los líderes de equipo, quienes supervisaban el trabajo continuo, para posteriormente ser revisada y mejorada por el equipo de trabajo de la Gerencia de Servicios a la Ciudad.

N°	Nombre del Parque	H*	Codigo	Morfología	Punto geo (UTM)		Altura Total (m)	Diámetro (cm)	Estado	
					Este	Norte				
1	Parque Urbanización Las Regomías	1		Fleante	230225	8182232	5,68	5,00	2,00	B
4	Parque Urbanización Las Regomías	3		Fleante	230248	8182299	1,54	4,20	4,00	B
7	Parque Urbanización Las Regomías	2		Fleante	230237	8182250	1,73	8,00	8,00	B
5	Parque Urbanización Las Regomías	4		Fleante	230241	8182252	0,67	7,50	4,00	B
3	Parque Urbanización Las Regomías	5		Fleante	230228	8182237	1,25	6,50	4,00	B
6	Parque Urbanización Las Regomías	6		Fleante	230234	8182296	3,84	10,00	8,00	B
8	Parque Urbanización Las Regomías	7		Fleante	230221	8182248	1,52	5,50	1,50	B
10	Parque Urbanización Las Regomías	8		Fleante	230236	8182246	1,09	6,30	6,00	B
11	Parque Urbanización Las Regomías	9		Fleante	230226	8182239	1,25	9,00	4,00	N
12	Parque Urbanización Las Regomías	10		Fleante	230227	8182233	1,54	10,00	8,00	B
13	Parque Urbanización Las Regomías	11		Fleante	230217	8182249	1,34	10,00	5,00	N
14	Parque Urbanización Las Regomías	12		Fleante	230231	8182237	0,82	5,50	4,00	B
15	Parque Urbanización Las Regomías	13		Fleante	230201	8182292	1,04	10,00	5,00	B
16	Parque Urbanización Las Regomías	14		Fleante	230208	8182293	1,22	6,50	7,50	B
17	Parque Urbanización Las Regomías	15		Fleante	230237	8182242	1,19	6,30	7,00	B
18	Parque Urbanización Las Regomías	16		Fleante	230205	8182235	1,07	8,00	4,00	B
19	Parque Urbanización Las Regomías	17		Fleante	230204	8182244	1,71	8,00	6,00	B
20	Parque Urbanización Las Regomías	18		Fleante	230209	8182232	0,72	11,00	5,00	B
21	Parque Urbanización Las Regomías	19		Fleante	230206	8182232	1,11	11,00	7,00	B

Figura 8.- Screenshot del libro compartido para llenado de información



III. RESULTADOS

3.1. Cantidad total de Arboles

Se ha registrado un total de 24 042 árboles, teniendo 122 espacios vacíos y/o árboles secos, los cuales requieren la reposición de especies.

Tabla 9.- Cantidad de especies en el distrito

	AVENIDAS	PARQUES	TOTAL
Forestal	12158	10489	22647
Frutal	300	780	1080
Ornamental	234	81	315
TOTAL	12692	11350	24042

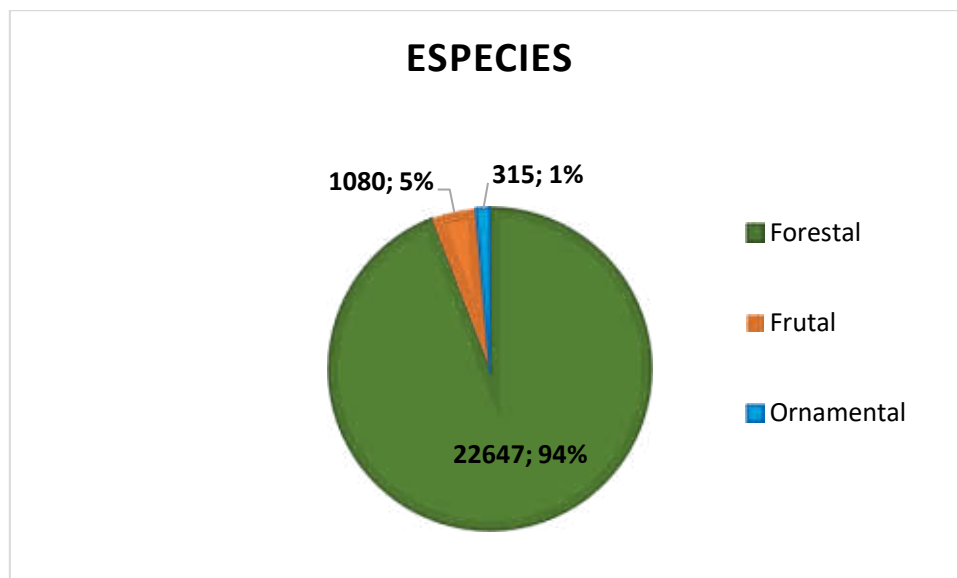


Ilustración 1.- Porcentaje de presencia de especies

Principalmente se encontraron especies forestales las cuales representan el 94% de cobertura vegetal del distrito, cabe mencionar, que si bien existen un 5% de árboles frutales estos no cumplen con el rol de producción sino con un rol similar al de las especies forestales.

3.2. Especies predominantes:

En las avenidas predomina más la variedad de Mora, mientras que en los parques los Fresnos, esto se debe al espacio con el que contamos, siendo que, en los espacios de alto tránsito como avenidas y calles, se cuenta con poca área para su desarrollo, mientras que en los parques podemos permitir un mayor desarrollo y crecimiento de las especies.

3.2.1. Parques:

En los parques podemos encontrar 76 especies, principalmente el Fresno, Mioporo y Mora, con mayor cantidad de ejemplares, tal como se observa en el cuadro a continuación:



Tabla 10.- Especies predominantes

PARQUES		
Nº	Variedad	Cantidad
1	Fresno	3411
2	Mioporo	1561
3	Mora	1182
4	Molle Serrano	749
5	Vilco	573
6	Casuarina	473
7	Pino	443
8	Ciprés	380
9	Jacaranda	311
10	Guayaba	287
11	Molle Costeño	231
12	Palmera	178
13	Huaranguillo	175
14	Yaravisco	134
15	Cítrico	111
16	Palto	110
17	Álamo	108
18	Sauce	105
19	Ficus	90
20	Yucca	75
21	Eucalipto	74
22	Higuera	70
23	Manzano	57
24	Falso Laurel	50
25	Pacay	42
26	Motuy	33
27	Cucarda	32
28	Retama	27
29	Tuja	26
30	Granada	25
31	Sheeflera	25
32	Mimosa	23
33	Chirimoya	21
34	Cerezo	15
35	Durazno	13
36	Olivo	13
37	Ausente	10
38	Ficus Plateado	9
39	Bugambilia	9
40	Lantana	9
41	Rosa	8
42	Níspero	6
43	Peral	6
44	Caucho	5
45	Azar de Novia	5
46	Suculenta	4
47	Tabaquillo	4
48	Tara	4
49	Cedrón	4
50	Romero	4
51	Sauco	3
52	Aliso	3
53	Membrillo	3
54	Capulí	2
55	Acacia	2
56	Naranja	2
57	Ciruela	2
58	Aralia	2
59	Floripondio	2
60	Marco	2
61	Papaya	2
62	Lúcuma	2
63	Laurel	1
64	Caña Brava	1
65	Tulipan	1
66	Cardenal	1
67	Dama de Noche	1
68	Mandarina	1
69	Plátano	1
70	Frambueso	1
71	Queñual	1
72	Castaño	1
73	Ombu	1
74	Papaya arequipeña	1
75	Malva	1
76	Total general	11360

Fuente: Elaboración Propia



3.2.2. Avenidas:

En las avenidas podemos encontrar 89 especies, principalmente Mora, Mioporo y Fresno con mayor cantidad de ejemplares:

AVENIDAS		
Nº	Variedad	Cantidad
1	Mora	3556
2	Mioporo	2099
3	Fresno	1267
4	Ficus	1248
5	Vilco	551
6	Álamo	523
7	Huaranguillo	518
8	Molle Costeño	492
9	Jacaranda	468
10	Molle Serrano	250
11	Yucca	172
12	Motuy	142
13	Falso Laurel	141
14	Pino	102
15	Tuja	95
16	Casuarina	93
17	Ausente	92
18	Palmera	92
19	Cucarda	92
20	Guayabo	74
21	Palto	62
22	Sheeflera	56
23	Ciprés	54
24	Cítrico	41
25	Yaravisco	37
26	Suculenta	36
27	Retama	34
28	Lantana	33
29	Pacay	32
30	Sauce	25
31	Sauco	25
32	Higuera	22
33	Tara	21
34	Árbol Seco	20
35	Manzano	19
36	Cerezo	18
37	Eucalipto	17
38	Tulipán	13
39	Floripondio	13

40	Tabaquillo	11
41	Cedrón	10
42	Chirimoya	9
43	Azar de Novia	9
44	Rosa	8
45	Caucho	8
46	Ombu	7
47	Malva	7
48	Bugambilla	6
49	Aliso	5
50	Aralia	4
51	Bambu	4
52	Mimosa	4
53	Níspero	4
54	Durazno	4
55	Membrillo	3
56	Olivo	3
57	Sheflera gigante	3
58	Higuerilla	3
59	Tipa	3
60	Galán de noche	3
61	Plátano	3
62	Papaya	2
63	Abutilon	2
64	Cardenal	2
65	Laurel	2
66	Lucuma	2
67	Espino	2
68	Marco	2
69	Granada	2
70	Clavel	2
71	Espárrago	2
72	Romero	1
73	Calistemo rojo	1
74	Papaya arequipeña	1
75	Maracuya	1
76	Flor de Esteban	1
77	Salvia Azul	1
78	Crotón	1
79	Geranio	1
80	Calabaza	1



81	Sauce Llorón	1
82	Aguaymanto	1
83	Lenteja	1
84	Tumbo	1
85	Flor de Jamaica	1
86	Cactácea	1

87	Bignonia	1
88	Huarango	1
89	Palo verde	1
	Total general	12804

Fuente: Elaboración Propia

La descripción de las especies predominantes la podemos identificar: (EcuRed, 2021)

FORESTALES

FRESNO

Descripción

Es una planta de la familia de las oleáceas; que puede alcanzar una altura de hasta 40 metros, con tronco erecto cubierto de corteza grisácea lisa, con yemas cuadrangulares y de color negro. Florecen principalmente en primavera, por abril o mayo antes de que broten nuevas hojas, no poseen corola ni cáliz.

Fuente: <https://www.ecured.cu/fresno>

TAXONOMIA

Reino:	Plantae
División:	Magnoliophyta
Clase:	Magnoliopsida
Orden:	Lamiales
Familia:	Oleaceae
Género:	Fraxinus



Fuente: Registro Propio

MIOPORO

Descripción

Crece a una altura de 10 m, corteza de apariencia agrietada pardusca. Presenta hojas venenosas, tienen bordes enteros o algo dentados apicalmente cubiertos por glándulas traslúcidas. Las flores, subactinomorfas, son hermafroditas y se organizan en cimas axilares de 5-10, con cáliz pentafido y corola de 1.5 a 2 cm.

Fuente: https://www.wikies-es.fma.ac/Myoporum_satum.html

TAXONOMIA

Reino:	Plantae
División:	Magnoliophyta
Clase:	Magnoliopsida
Orden:	Lamiales
Familia:	Scrophulariaceae
Género:	Myoporum



Fuente: Registro Propio

MORA

Descripción

Es una planta arbustiva y perenne de tallos rastrojos originarios de las zonas altas y tropicales de América. Planta dicotiledónea de raíz pivotante que alcanza 30 cm de profundidad. Puede alcanzar hasta 20 metros de altura y su distanciamiento mínimo de plantación entre cada especie es de 3 metros en calles.

Fuente: http://www.fitago.com/documentos/col_cultivos_mora.asp

TAXONOMIA

Reino:	Plantae
División:	Angiospermae
Clase:	Magnoliopsida
Orden:	Rosales
Familia:	Rosaceae
Género:	Morus



Fuente: Registro Propio

FRUTALES

GUAYABA

Descripción

Es un árbol relativamente pequeño, de hasta 8 metros de altura, originario de América Tropical. Ramas angulosas y aterciopeladas, rígidas y aromáticas.

Presenta flores blancas, vistosas, en grupos de 1-3 con estambres numerosos, dispuestos sobre un disco ancho, fruto carnoso de forma y tamaño variables en dependencia de la especie o variedad.

Fuente: <https://www.ecured.cu/Guayaba>

TAXONOMIA

Reino:	Plantae
División:	Magnoliophyta
Clase:	Magnoliopsida
Orden:	Myrtales
Familia:	Myrtaceae
Género:	Psidium



Fuente: Registro Propio

CITRICOS

Descripción

Todos los órganos de la planta presentan un aceite esencial de olor característico. Presenta varias especies de árboles de tamaño moderado a grande de hoja perenne. El tamaño del peciolo varía con la especie.

Fuente: <https://www.ecured.cu/CNCRNADtrco>

TAXONOMIA

Reino:	Plantae
División:	Magnoliophyta
Clase:	Magnoliopsida
Orden:	Geraniales
Familia:	Rutaceae
Género:	Citrus



Fuente: Registro Propio

PALTO

Descripción

Puede alcanzar alturas de 20 metros, pero normalmente crece de 8 a 12 metros con un diámetro de 30-60 centímetros tronco erecto o torcido. Copa extendida, globulosa o acampanulada, con ramas bajas, ramas jóvenes al principio, de color verde amarillento y se tornan opacas.

Fuente: www.ecured.cu/figuacata

TAXONOMIA

Reino:	Plantae
División:	Magnoliophyta
Clase:	Magnoliopsida
Orden:	Laureles
Familia:	Lauraceae
Género:	Persea



Fuente: Registro Propio

ORNAMENTALES

CUCARDA

Descripción

Arbusto leñoso en la base, perenne, muy ramificado con hojas simples, alternas, de márgenes dentados pecioladas, verdes de 15 centímetros de longitud.

Flores solitarias axiales con forma de embudo, tiene cinco pétalos de color carmesí, aunque con coloración diversa.

Fuente: <http://repositorio.espe.edu.ec/bitstream/27000/6258/1/T-ESPE-034951.pdf>

TAXONOMIA

Reino:	Plantae
División:	Magnoliophyta
Clase:	Magnoliopsida
Orden:	Malvales
Familia:	Malvaceae
Género:	Hibiscus



Fuente: Registro Propio

SHEFFLERA ARBORICOLA

Descripción

Es un arbusto perenne que alcanza de 3 a 6 metros de altura, sus hojas son palmeadas compuestas con 7 o 9 folíolos obovados, de dimensión de 9 a 20 cm de largo y entre 4 y 10 cm de ancho.

Fuente: <http://www.naturalista.mx/taxa/322335-Shefflera-arboricola>

TAXONOMIA

Reino:	Plantae
División:	Angiospermae
Clase:	Eudicotyledonea
Orden:	Apiales
Familia:	Araliaceae
Género:	Shefflera



Fuente: Registro Propio

SUCULENTA

Descripción

De hojas engrosadas para almacenamiento de agua, tienen pocas estomas y mucilago que las ayuda a mantener el crecimiento.

Fuente: <http://www.resalluna.com/cuales-son-los-tipos-de-suculentas/>

TAXONOMIA

Reino:	Plantae
División:	Magnoliophyta
Clase:	Magnoliopsida
Orden:	Caryophyllales
Familia:	Cactaceae



Fuente: Registro Propio



3.3. Rangos por Altura:

Para definir el tamaño de las especies se emplearon los criterios de Altura, Fuste y Diámetro, evidenciando los siguientes rangos:

Tabla 11.- Dimensión de especies en Altura, Fuste y Diámetro

ALTURA			FUSTE			DIAMETRO		
	AVENIDAS	PARQUES		AVENIDAS	PARQUES		AVENIDAS	PARQUES
<0.1	94	14	<0.1	655	633	<0.1	128	37
0.1-5	10885	6370	0.1-0.5	8218	5575	0.1-5	11891	9046
5.01-10	1696	4034	0.51-1	3170	3248	5.01-10	735	2067
10.01-15	116	789	1.01-2	672	1602	10.01-15	41	182
15 A MÁS	13	153	2.01 A MAS	89	302	15 A MÁS	9	28
TOTAL	12804	11360	TOTAL	12804	11360	TOTAL	12804	11360

Las especies con las que se cuenta principalmente se encuentran en el rango de 0.1 a 5 metros es decir, que tienen condiciones apropiadas para su crecimiento y mantenimiento, sin embargo, la presencia de especies con altura mayor a 15 metros deben de ser atendidas prioritariamente para una poda, pudiendo representar un riesgo conforme su ubicación.

3.4. Rangos por peligrosidad:

Para determinación de la peligrosidad se evaluaron diferentes criterios los cuales fueron:



PERSONA

Cuando la persona puede sufrir lesiones por caída, tropiezos u otro debido daño de las estructuras donde se encuentra.



SUELO

Cuando la especie está destruyendo el espacio donde está instalado



CABLES

Cuando por su crecimiento puede estar alcanzando el cableado eléctrico



POSTE

Cuando el crecimiento puede dañar postes de alumbrado público



VIVIENDA

Cuando partes de la especie están invadiendo propiedad privada



OTRO

Cuando pueden presentarse caída de ramas, inclinación de la especie u otro que no considere las características anteriores.



Tabla 12.- Fuente de Peligro en Avenidas

AVENIDAS	PERSONA	SUELO	CABLE	POSTE	VIVIENDA	OTRO
A.H Asoc.Viv Villa Hermosa B		2	9	1	3	
A.H El Moral						
A.H. ASOC. VIV. Villa Hermosa	4	2	9	4	2	
A.H. Asoc. Viv. Virgen de Copacabana						3
A.H. Malecón Buena Vista						
A.H. Ricardo Palma						
A.H. Riego Chili			2	1	2	
A.H. Simón Bolívar	2	15	29	8	6	5
A.H. Urbanización P.T. Cerro Juli	1		6	1	5	1
A.H. Virgen Del Carmen	5		4	1	4	1
A.U (Carpio Quiroz)	1	1	2		1	
Ampliación Simón Bolívar						
Añaypata Villa Manuelito						
APIS Las Esmeraldas	15	3	17	12	14	9
Asoc. De Viv Los Huertos						
Asoc. De Vivienda La Estrella		5			1	
Asoc. Juan Pablo I y Virgen de Chapi		2	3			
Asociación Los Cisnes			1			
C.H. Vinatea Reynoso			5	2		
Centro Poblado Simón Bolívar Huayrapampa		3				
COMP. Habitacional Villa Médica						
Complejo Deportivo "Huracán"			2	1		
Coop Daniel Alcides Carrión		1	16	2	5	
Coop de Vivienda Corazón de María						
Coop. de Viv. Mag Juan Manuel Polar			2			
Coop. De Viv. Pop. Lambramani		24	4			
Coop. de Vivienda Popular Manuel Prado N58		1	10	3	2	
Coop. Viv . Empleados del BCO del Sur del Perú Quinta Estancia						
Coop. Viv. Empl. Lanificio	1	26	8		4	
El Estanco						
Fundo El Rosario		1	1			
P.J La Breña			1	2	2	1
P.J San Agustín			1	1		
P.J Santa Teresa						
P.J Upis Ampliación Cerro Juli	1		9	1	6	1
P.J. 13 de Enero	2	2	22	1	5	1
P.J. 3 de Octubre			7			
P.J. Mi Perú		1	1	1	2	13
P.T. Fecia						



Plataforma Andrés Avelino Cáceres						1
Pueblo Tradicional Los Olivos			3	1	2	
Quinta San José			8		1	
Residencial Los Cristales						
Residencial Monterrico			3	2	3	1
Sector Tasahuayo			1			
Urbanización 2 de Mayo		4	10			
Urbanización Alameda del Sol		2				
Urbanización Alameda Dolores	1	4			9	5
Urbanización Alas del Sur		7				
Urbanización Alto de la Luna Etapa I	1	4	44	10	9	
Urbanización Alto de la Luna Etapa IV		3			3	
Urbanización Amauta			6	3	3	
Urbanización Bancaria	13	26	26	7	11	1
Urbanización Bartolome Herrera		4	4			
Urbanización Camino Real		2	9	2	3	
Urbanización Casa Bella		2				
Urbanización Casa Blanca		1	8		2	
Urbanización Casapia		6	3			
Urbanización Coop la Cantuta	1	2	10	4	24	
Urbanización Coop. Viv. Trab. M. Agricultura	6	2	5	1	6	
Urbanización el Amanecer del Bosque (Reynoso Quiroz)						
Urbanización El Paraíso						
Urbanización El Recodo						10
Urbanización El Rosario			2	1	1	
Urbanización Fecia	5	10	16	5	10	4
Urbanización G Pedro Diez Canseco	3	14	65	5	12	
Urbanización Heraldos						
Urbanización J.F.Kennedy		1	10		1	
Urbanización Juan Pablo Vizcardo y Guzmán			4	2	2	
Urbanización Killarri I						
Urbanización Killarri II						
Urbanización La Alborada		3				
Urbanización La Encalada		27				
Urbanización La Esperanza (ADEPA)	17	29	54	26	35	
Urbanización La Esperanza (Tasahuayo)						
Urbanización La Florida						
Urbanización La Melgar					1	
Urbanización Lacastro						
Urbanización Las Casuarinas		5	5	1	5	6
Urbanización Las Viñas		1				



Urbanización Los Cardenales I						
Urbanización Los Cardenales II						2
Urbanización Los Conquistadores	1	3	1		3	
Urbanización Los Francos						
Urbanización Los Jacintos						
Urbanización Los Laureles	4	4	5	8	3	
Urbanización Los Naranjos	1	22	4	1		
Urbanización Los Olmos					1	12
Urbanización Monterrey	13	21	27	10	1	85
Urbanización Monterrico		2	6		1	
Urbanización Popular Dolores		1	21	6	7	
Urbanización Primavera						
Urbanización Puerta Verde		24	37			
Urbanización Quinta Tristán	9	25	30	21	14	2
Urbanización Residencial la Encantada						
Urbanización Residencial San Basilio		1	1			
Urbanización Residencial Villa Jabirú		1				16
Urbanización Rodantes del Sur						
Urbanización San Aurelio			1	1	1	
Urbanización Santa Catalina		12	32	12	9	
Urbanización Santa Clara		3				
Urbanización Santa Elsa	2	1	12	4	9	10
Urbanización Santa Lucía			7			
Urbanización Santa María de Lambramani						
Urbanización Santa María II						9
Urbanización Santa Mónica			1			
Urbanización Santo Domingo	1		2	3	9	
Urbanización Satélite Chico	4	5	3	3	7	11
Urbanización Satélite Grande	1	11	14	5	17	
Urbanización Solar del Bosque			1	1	3	9
Urbanización Sta. Sofía						
Urbanización Tasahuayo	2		11	3	4	
Urbanización Tomateo Lazo						
Urbanización Villa Dolores						
Urbanización Villa Eléctrica		3	5	1		1
Villa Alejandros			8	2	1	
Villa F.A.P		1				
Villa Santa Catalina Huayrapampa			1		1	4
(en blanco)		1	12	6	13	57
Avenida Dolores		1	39	14		52
Avenida Andrés Avelino Cáceres		2	5	5		2
Avenida Estados Unidos		2	52	10	1	7
Avenida Garcilazo de la Vega	4	11	28	9		8



Avenida Paseo de la Cultura		5		4		
Avenida Hartley		8	15			
Avenida Vidaurrázaga			13			
Malecón 28 de Julio			1			
Malecón Dolores		20	3			
Avenida Los Incas		12				
Avenida Pizarro (Berma)			3			
Avenida Cementerio						130
Avenida Daniel Alcides Carrión			7			3
Avenida Túpac Amaru	2	3	29	17		61
Avenida Cerro July			3	2	1	1
Avenida Francisco Mostajo				1		1
Al frente de Iglesia San José Obrero	2	3	8			
Servidumbre de paso (Nelia Tejada Pino)			3			
Pasaje Pizarro		12	3	1	2	
Pasaje Tasahuayo		5			1	
Urb. Posada del Sol	3	8	5	1	3	1
Asociación Vivienda San Jose	4	1	1		1	
Cable de Alta Tensión frente Urb. Santa Catalina	6	21	4	1	3	2
Calle Colón		4				1
Pasaje La Pampilla		8	3			
Total general	138	515	934	264	323	550

Fuente: Elaboración propia

Tabla 13.- Fuente de Peligro en Avenidas

PARQUES	PERSONA	SUELO	CABLE	POSTE	VIVIVIENDA	OTRO
Parque Urb. Alameda del Sol Mz B						
Parque Urb. Alameda del Sol Mz G						
Parque Urb. Santa Ursula Mz B						
Parque Malecón Dolores	1	8	1	1		
Alto de la luna						8
Área Verde (Calle Caracas)						
Área Verde Av. Cerro July Mz. O		5		1		6
Área Verde Calle Caylloma		5		2		2
Área verde Calle Gustavo Begazo (Ecuador)		2	4			
Área Verde Ccoritos						
Área verde cerca del Parque Virgen de Copacabana			2			1
Área Verde de la Encalada Osmar						
Área Verde de la Prolongación Dolores						
Área verde frente a Mz. C de la Urbanización Killari 2						7



Área verde Urb. Residencial La Encantada						6
Asoc. Prop. Viv. Alfonso Quiroz						2
Asoc. Viv. Vidaurrazaga II. al lado Mz "C"						3
Casa Bella						
Casa Blanca						2
Ccoritos			2			2
Cooperativa Lambramani		1				
Divino Niño Jesús Casa Blanca			5	1		
Estadio Simón Bolívar		1			8	13
Fecia						
Homenaje a la mujer de Lins			17	5		12
Inmaculada Concepción (triangulo)	1	1	1		1	
José Santos Chocano			1			1
Killari Urbanización Killari 2		2		1		22
La Encalada II						
La Esperanza-Urb Adepa			3			3
La Florida						3
Las Viñas						
Local social de la Cooperativa 58		3	1			3
Local Social La Breña		3	2	1		4
Lomas de Tasahuayo						7
Los Rodantes del Sur	2	6	11	2		8
Mi Perú II (Areá Verde)						
Monterrico						
Ovalo Ulrich Neisser						
Parque 13 de enero			5	7	1	
Parque 28 de julio	1		6			5
Parque 7 de agosto		6	1			
Parque al Maestro			6			3
Parque Amauta		3	20	2		7
Parque Aplao-Urb. Los Olivos	7	2		1	10	7
Parque Av. Pizarro-Triangulo		1				2
Parque Bancarios	2	2	13	1		
Parque Belén			2			
Parque Camino Real		4		1		6
Parque Camino Real II		4	3	2	1	2
Parque Carlos Manchego Rendon	3		3	1		
Parque Casa Bella Puerta I						
Parque Casapia			4			
Parque Complejo 3 de octubre						
Parque Coop. Coleg. Arquitectos						26
Parque Coop. Dos de Mayo		1	3		2	
Parque Cooperativa Daniel Alcides Carrión		6		1		



Parque Corpus Christi / Parque Alto de la Luna 2da Etapa			17	9		15
Parque de Añaypata (Villa Manuelito)			1		4	6
Parque de la A.H. Asoc. Viv. Villa Hermosa "E"					2	4
Parque de la A.H. Asoc. Viv. Villa Hermosa "K"		1	1			8
Parque de la Cooperativa 58	1	1	4	4		35
Parque de la Cooperativa Riego Chili		3		1	2	20
Parque de la Cruz- Urb. Cerro Juli	1		2			
Parque de la FAP		16	6	4		17
Parque de la Quinta Los Naranjos						
Parque de la Urb. La Castro						
Parque de la Urb. Las Dunas del Sur		1				
Parque de la urb. Pedro Diez Canseco I			2			
Parque de la urb. Pedro Diez Canseco II			18	5	8	
Parque de la Urbanización Corazón de María		7	1			8
Parque de la Urbanización Ricardo Palma		1	4			4
Parque de la Urbanización Villa San José al lado Mz. "J"						9
Parque de la Urbanización Villa San José al lado Mz. "K"					1	9
Parque de la Virgen-Urb. Pedro D. Canseco						
Parque del Complejo habitacional Dunker Lavalle		2	2		4	2
Parque del Pasto Alto de la Luna		1	8	1		9
Parque del Periodista			4	3		16
Parque Divino Niño Malvinas			1		1	
Parque El Avión Manuel Polo Jiménez Santa Catalina del Avión		15		2		
Parque El Bosque-Urb. Quinta Tristán						
Parque el Volcán de San Basilio			1	1		8
Parque Erick Diaz Cabrel (Alas del Sur)						17
Parque Francisco de Zela- Urb. JPVYG			1			
Parque frente a I.E.I.90						
Parque Frente al Centro Educación Básica Especial Helen Keiler			3			
Parque frente al colegio Manuel Scorza Torres		1				2
Parque frente al palacio de deporte (Triángulo)			1	1		8
Parque Imac Sumac			3	2		
Parque Jorge Basadre			13			
Parque Juan Manuel Polar	1	7	4		2	



Parque Juan Pablo		4	1			
Parque Kenedy			1	2	3	
Parque Killari I						
Parque Killari IV		1				
Parque La Cantuta						15
Parque La Cantuta I Etapa						13
Parque La Cantuta II Etapa					2	28
Parque La Cruz- Urb. Alto de la Luna			2			
Parque La Encalada I						
Parque la estrella II						
Parque La Melgar						3
Parque La Oroya-Urb. Tasahuayo			4	2		
Parque Lanificio Prolongación Avelino			11			
Parque Las Esmeraldas			4			
Parque Las Esmeraldas APIS						
Parque lateral reservorio- Urb. Simón Bolívar		2	3	7	9	32
Parque Los Cristales						
Parque Los Geranios- Urb. Casapia			4			
Parque Los Laureles Migraciones	2		1			
Parque Los Naranjos	1	3			17	
Parque Malecón Missouri	9	20	1	1	13	12
Parque Melgariana			23	2	1	29
Parque Mickey			27	7	3	20
Parque Missouri						1
Parque Monterrey			2			
Parque Ovalo Killari						
Parque P.J. Upis Ampl. A. Cerro Juli "J"		1				
Parque palacio de deporte				15	1	9
Parque Paseo Héroes Navales	2	2	6	1		
Parque Pizarro			14	3		
Parque PJ Mi Perú -Triangulo		1	1			1
Parque Pluma Bolivariana			4	1		5
Parque Principal- Urb. JPVYG		6	2	4		28
Parque Pueblo Libre		1	3			
Parque Puerta Verde		1	4	2		27
Parque Quinta Lourdes					2	13
Parque Quinta Santa María						
Parque recreativo de Villa Hermosa		3	5		3	
Parque Residencial Villa Jabiru II						
Parque Residencial Villa Jabiru III						
Parque Residencial Villa Jabiru Mz A						
Parque Residencial Villa Jabiru Mz D		1				
Parque Ricardo Palma I. II y III			11	1		4



Parque Rivas Agüero-Urb. JPVYG			1			
Parque Samuel Morse			30	7		22
Parque San José Obrero (cementerio pacheta)			1	1	12	4
Parque San José Obrero (pequeño triangulo)						
Parque San Juan Bautista-Urb. JPVYG	2			2		4
Parque Santa Clara II Urb. Santa María						
Parque Santa Lucia	5	5	4	1	10	
Parque Santa Luisa			8			
Parque Santa Mónica entre M y N						
Parque Santísima Cruz Urraca		1	3			
Parque Santo Domingo		1		2		13
Parque Santo Domingo II		2				2
Parque Santo Domingo III			4	2	2	5
Parque satélite	1		5	3		9
Parque Simón Bolívar		6	5	2		20
Parque Simón Bolívar (Local Social)				1		1
Parque Simón Bolívar al lado de la comisaria			8	4	2	9
Parque Solar del bosque						
Parque Tasahuayo	1	1	2			
Parque Tasahuayo frente a la Mz F						
Parque Triángulo			1			5
Parque Tupac Amaru	1		8	2	2	4
Parque Urb. Bartolomé Herrera			5			
Parque Urb. La Estrella						
Parque Urb. Los Cisnes						
Parque Urb. Santa Mónica			2			
Parque Urb. 13 de Enero (Calle Mariategui)		1	4			5
Parque Urb. Agricultura						
Parque Urb. Amauta Local (Calle Tumbes)					1	11
Parque Urb. Conquistadores (Adepa)				1		
Parque Urb. Fecia (continuación Parque Manchego)	5	1	2			
Parque Urb. JPVYG			3			1
Parque Urb. La Alborada			7	2		1
Parque Urb. La estrella III						
Parque urb. Las Casuarinas			8	2	2	
Parque Urb. Pedro D. Canseco (Calle Guatemala)						
Parque Urb. San Agustín (Calle Nicaragua)		3	15	7	7	18
Parque Urb. Santa Catalina	1	6				



Parque Urb. Santa Úrsula Mz B						
Parque Urb. Santa Úrsula Mz C						
Parque Urbanización Las Begonias	5	6	1			
Parque Urbanización Santa María Lambramani (Entrada)				1		3
Parque Urbanización Santa María Lambramani (Juegos)						12
Parque Urbanización Santa María Lambramani I						3
Parque Urbanización Santa María Lambramani II						6
Parque Urbanización Santa María Lambramani III						5
Parque Villa del Mar I	5	2	4	1		
Parque Villa Eléctrica		7	1			42
Parque Virgen de Chapi-Urb. JPYVG			3			
Parque Virgen de Copacabana			2			
Pasaje el Ángel Pueblo tradicional Cerro Juli						4
Poderoso Cautivo de Ayabaca						
Reynoso Vinatea Etapa I						
Señor de los Milagros			11	3		11
Señor del Gran Poder					1	1
Triangulo Quinta Lourdes						1
Triángulo frente a la FIA						
Urb. Alameda Dolores (Mi peru)						
Urb. Amauta			6	1	1	
Urb. Dolores						1
Urb. Esmeraldas Área Verde Mnz "Ñ"						1
Urb. El Recodo						
Urb. Pedro Diez Canseco frente a la Mz. C	3	4	3	1	1	
Urb. Pedro Diez Canseco frente a la Mz. H						
Urbanización "Sol y Luna"						17
Urbanización Esmeralda Mnz "A"					1	
Urbanización Killari Media Luna (Entrada)						3
Villa del Mar II	5	2	3	3	2	9
Villa Médica		20				
Vinatea Reynoso II Etapa					1	
Total general	68	236	507	160	146	863

Fuente: Elaboración Propia

El riesgo más resaltante encontrado en parques y avenidas corresponde a cables en el cual se encuentran 1441 variedades que representan este riesgo, seguido de otros en los cuales podemos encontrar inclinación del árbol o características propias de su crecimiento que puedan representar el riesgo.



Tabla 14.- Riesgos identificados en parques y jardines

	AVENIDAS	PARQUES	TOTAL
PERSONA	138	68	206
SUELO	515	236	751
CABLE	934	507	1441
POSTE	264	160	424
VIVIENDA	323	146	469
OTRO	550	863	1413
TOTAL	2724	1980	4704

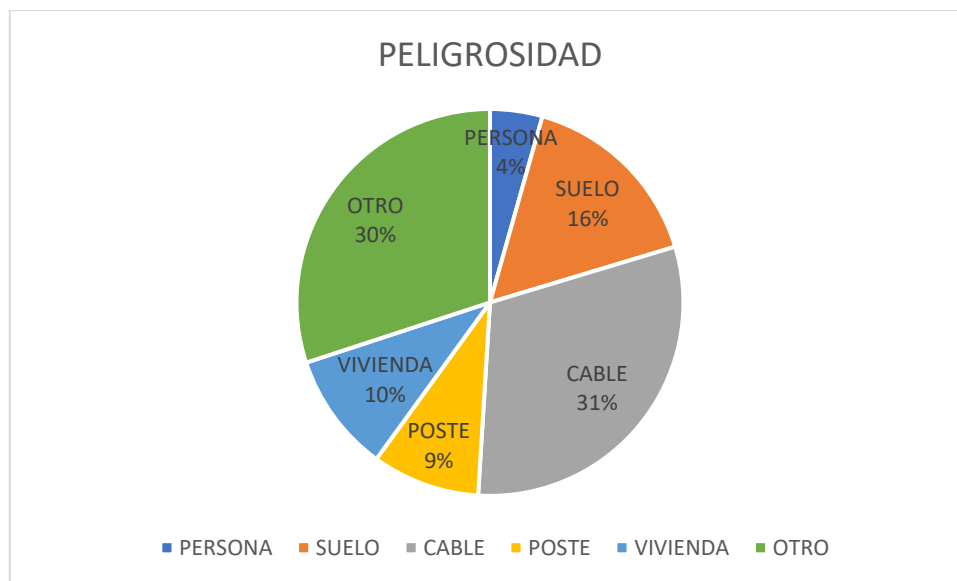


Figura 9.- Gráfica porcentual de riesgos

3.5. Distancia entre especies

La mayor cantidad de variedades se encuentran a una distancia de 0.1 a 5 metros, en parques las distancias son de 0.1 a 10 metros principalmente lo que podemos considerar como saturación de variedades en estos espacios.

Tabla 15.-Distancia de especies medida en metros

	AVENIDAS	PARQUES	TOTAL
<0.1	18	6	24
0.1-5	7497	8993	16490
5.01-10	3269	2024	5293
10.01-15	933	248	1181
15 A MÁS	1073	89	1162

Sin embargo, en las avenidas tenemos 1073 especies que se encuentran a mas de 15 metros de distancia, representado estos sectores el principal punto para futuras reforestaciones.



Tabla 16.- Promedio de distancia entre variedades en Avenidas

AVENIDAS	Máx. de Distancia entre Árbol próximo (m)	Mín. de Distancia entre Árbol próximo (m)	Promedio de Distancia entre Árbol próximo (m)
A.H Asoc. Viv Villa Hermosa B	100.00	1.00	7.47
A.H El Moral	50.00	4.00	16.75
A.H. ASOC. VIV. Villa Hermosa	37.00	0.50	8.55
A.H. Asoc. Viv. Virgen de Copacabana	32.00	9.00	18.60
A.H. Malecón Buena Vista	2.50	2.40	2.43
A.H. Ricardo Palma	25.00	0.10	4.77
A.H. Riego Chili	45.00	0.40	5.27
A.H. Simón Bolívar	133.00	0.05	10.82
A.H. Urbanización P.T. Cerro Juli	10.00	1.00	3.65
A.H. Virgen Del Carmen	35.00	0.60	7.46
A.U (Carpio Quiroz)	6.00	6.00	6.00
Ampliación Simón Bolívar	37.70	2.40	14.90
Añaypata Villa Manuelito	25.00	2.00	6.50
APIS Las Esmeraldas	42.00	0.25	6.10
Asoc. De Viv Los Huertos	32.00	0.30	5.23
Asoc. De Vivienda La Estrella	58.00	0.30	7.66
Asoc. Juan Pablo I y Virgen de Chapi	17.00	6.20	8.86
Asociación Los Cisnes	51.00	2.70	17.95
C.H. Vinatea Reynoso	44.00	4.00	10.79
Centro Poblado Simón Bolívar Huayrapampa	15.00	2.00	6.24
COMP. Habitacional Villa Médica	85.00	0.10	4.91
Complejo Deportivo "Huracán"	13.00	3.90	7.70
Coop Daniel Alcides Carrión	20.00	0.50	5.13
Coop de Vivienda Corazón de María	5.00	4.00	4.63
Coop. de Viv. Mag Juan Manuel Polar	100.00	1.00	6.25
Coop. De Viv. Pop. Lambramani	57.00	1.00	13.37
Coop. de Vivienda Popular Manuel Prado N58	30.00	0.50	6.91
Coop. Viv . Empleados del BCO del Sur del Perú Quinta Estancia	25.00	2.00	5.00
Coop. Viv. Empl. Lanificio	29.00	0.50	5.27
El Estanco	2.00	1.00	1.40
Fundo El Rosario	135.00	0.05	17.90
P.J La Breña	112.20	0.30	9.01
P.J San Agustín	36.00	1.10	9.10



P.J Santa Teresa	1.00	1.00	1.00
P.J Upis Ampliación Cerro Juli	15.00	0.10	3.71
P.J. 13 de Enero	27.00	2.00	5.07
P.J. 3 de Octubre	58.70	0.10	15.26
P.J. Mi Perú	70.00	0.55	13.98
P.T. Fecia	39.00	5.70	17.58
Plataforma Andrés Avelino Cáceres	94.00	5.40	24.94
Pueblo Tradicional Los Olivos	10.00	2.50	4.76
Quinta San José	8.00	3.00	4.61
Residencial Los Cristales	40.00	9.50	16.64
Residencial Monterrico	20.50	1.50	9.10
Sector Tasahuayo	20.00	6.00	12.50
Urbanización 2 de Mayo	38.30	4.10	13.51
Urbanización Alameda del Sol	37.00	1.00	19.45
Urbanización Alameda Dolores	43.15	0.08	14.18
Urbanización Alas del Sur	54.00	0.15	10.08
Urbanización Alto de la Luna Etapa I	20.00	0.50	4.02
Urbanización Alto de la Luna Etapa IV	17.00	1.00	4.12
Urbanización Amauta	87.70	1.40	16.96
Urbanización Bancaria	55.00	0.70	10.83
Urbanización Bartolome Herrera	86.00	0.05	6.12
Urbanización Camino Real	21.00	1.00	6.61
Urbanización Casa Bella	57.80	0.80	14.63
Urbanización Casa Blanca	65.00	1.10	14.16
Urbanización Casapia	53.00	2.50	8.83
Urbanización Coop la Cantuta	19.00	0.50	5.22
Urbanización Coop. Viv. Trab. M. Agricultura	59.30	0.10	11.26
Urbanización el Amanecer del Bosque (Reynoso Quiroz)	5.00	3.00	3.75
Urbanización El Paraíso	5.20	1.00	2.63
Urbanización El Recodo	18.50	1.50	10.18
Urbanización El Rosario	4.00	0.00	2.43
Urbanización Fecia	41.00	0.70	6.88
Urbanización G Pedro Diez Canseco	59.00	0.58	9.75
Urbanización Heraldos	16.00	6.00	11.00
Urbanización J.F.Kennedy	80.00	2.20	12.89
Urbanización Juan Pablo Vizcardo y Guzmán	15.00	0.00	6.79
Urbanización Killarri I	13.00	4.00	6.17
Urbanización Killarri II	6.00	2.00	3.40



Urbanización La Alborada	59.00	0.05	15.10
Urbanización La Encalada	39.70	0.20	9.58
Urbanización La Esperanza (ADEPA)	49.50	1.20	10.64
Urbanización La Esperanza (Tasahuayo)	59.80	0.50	24.37
Urbanización La Florida	226.00	2.00	38.61
Urbanización La Melgar	19.00	4.10	12.35
Urbanización La castro	4.00	2.00	2.83
Urbanización Las Casuarinas	14.70	0.60	4.72
Urbanización Las Viñas	19.80	6.00	12.48
Urbanización Los Cardenales I	41.00	1.40	11.91
Urbanización Los Cardenales II	15.00	3.00	8.63
Urbanización Los Conquistadores	55.00	0.50	9.31
Urbanización Los Francos	64.00	1.00	19.42
Urbanización Los Jacintos	18.00	3.00	6.17
Urbanización Los Laureles	48.50	0.18	8.11
Urbanización Los Naranjos	58.10	0.00	10.52
Urbanización Los Olmos	21.00	0.03	9.07
Urbanización Monterrey	26.00	0.30	8.15
Urbanización Monterrico	44.00	0.50	6.64
Urbanización Popular Dolores	96.12	0.50	13.35
Urbanización Primavera	20.40	4.10	10.49
Urbanización Puerta Verde	119.00	0.05	10.78
Urbanización Quinta Tristán	58.90	1.40	12.92
Urbanización Residencial la Encantada	15.00	1.00	3.90
Urbanización Residencial San Basilio	20.00	2.00	5.35
Urbanización Residencial Villa Jabirú	13.40	0.70	5.76
Urbanización Rodantes del Sur	23.00	2.00	7.22
Urbanización San Aurelio	20.00	5.00	7.50
Urbanización Santa Catalina	25.00	1.00	4.90
Urbanización Santa Clara	62.00	1.00	16.67
Urbanización Santa Elsa	24.30	3.50	9.21
Urbanización Santa Lucía	44.00	3.50	10.52
Urbanización Santa María de Lambramani	13.00	1.00	3.17
Urbanización Santa María II	20.50	2.50	7.73
Urbanización Santa Mónica	12.00	3.00	5.25
Urbanización Santo Domingo	22.00	0.00	5.29
Urbanización Satélite Chico	21.20	1.10	6.72
Urbanización Satélite Grande	26.00	0.50	4.12
Urbanización Solar del Bosque	28.50	2.00	9.60



Urbanización Sta. Sofía	4.80	4.80	4.80
Urbanización Tasahuayo	90.06	0.30	12.86
Urbanización Tomateo Lazo	30.00	2.96	6.32
Urbanización Villa Dolores	9.00	2.00	3.40
Urbanización Villa Eléctrica	53.50	1.30	7.94
Villa Alejandros	20.00	2.00	7.06
Villa F.A.P	6.00	1.00	2.88
Villa Santa Catalina Huayrapampa	40.00	1.00	12.00
(en blanco)	40.00	0.20	4.75
Avenida Dolores	60.00	0.02	4.66
Avenida Andrés Avelino Cáceres	56.00	0.00	4.09
Avenida Estados Unidos	26.09	1.95	5.92
Avenida Garcilazo de la Vega	50.00	0.20	5.92
Avenida Paseo de la Cultura	30.00	0.40	3.87
Avenida Hartley	40.00	0.30	5.37
Avenida Vidaurrazaga	10.00	1.00	3.69
Malecón 28 de Julio	2.00	0.50	1.87
Malecón Dolores	53.00	1.00	5.58
Avenida Los Incas	46.00	0.05	4.94
Avenida Pizarro (Berma)	55.00	2.00	5.21
Avenida Cementerio	24.00	2.00	2.40
Avenida Daniel Alcides Carrión	22.00	0.50	4.12
Avenida Túpac Amaru	12.50	0.20	3.55
Avenida Cerro July	13.00	0.80	3.80
Avenida Francisco Mostajo	25.00	0.40	3.76
Al frente de Iglesia San José Obrero	38.00	6.00	13.93
Servidumbre de paso (Nelia Tejada Pino)	9.00	2.00	4.80
Pasaje Pizarro	27.00	2.70	10.98
Pasaje Tasahuayo	25.50	0.30	8.83
Urb. Posada del Sol	28.20	1.60	7.91
Asociación Vivienda San José	29.00	0.06	8.40
Cable de Alta Tensión frente Urb. Santa Catalina	32.00	1.80	9.32
Calle Colón	29.00	3.00	12.03
Pasaje La Pampilla	32.00	3.00	11.43
Total general	226.00	0.00	6.95



Tabla 17.- Promedio de distancia entre variedades en Parques

PARQUES	Máx. de Distancia entre Árbol próximo (m)	Mín. de Distancia entre Árbol próximo (m)	Promedio de Distancia entre Árbol próximo (m)
Parque Urb. Alameda del Sol Mz B	7	1.55	3.41
Parque Urb. Alameda del Sol Mz G	14	14	14.00
Parque Urb. Santa Ursula Mz B	11	1.8	4.09
Parque Malecón Dolores	12	1	3.68
Alto de la luna	12.3	0.4	3.77
Area Verde (Calle Caracas)	2.5	2	2.11
Área Verde Av. Cerro July Mz. O	8.9	1	3.13
Area Verde Calle Caylloma	9.4	2.4	4.84
Área verde Calle Gustavo Begazo (Ecuador)	8	4	6.29
Area Verde Ccoritos	3	2	2.67
Area verde cerca del Parque Virgen de Copacabana	5	1.5	2.97
Area Verde de la Encalada Osmar	6	3	4.05
Area Verde de la Prolongacion Dolores	6	4	5.00
Area verde frente a Mz. C de la Urbanizacion Killari 2	10	0.5	3.56
Area verde Urb. Residencial La Encantada	15	5	9.00
Asoc. Prop. Viv. Alfonso Quiroz	7	0.5	3.33
Asoc. Viv. Vidaurrazaga Il. al lado Mz "C"	5	1	3.76
Casa Bella	7	3	4.89
Casa Blanca	8	1.5	4.00
Ccoritos	8	1	3.29
Cooperativa Lambramani	10	1	4.33
Divino Niño Jesús Casa Blanca	20	1.6	4.79
Estadio Simón Bolívar	34	2.06	4.89
Fecia	15	1	3.61
Homenaje a la mujer de Lins	15.6	1.37	4.74
Imaculada Concepción (triangulo)	4.5	2	3.16
José Santos Chocano	15.15	2.2	5.66
Killari Urbanización Killari 2	9.5	0.9	4.26
La Encalada II	6	2	2.88
La Esperanza-Urb. Adepa	22.74	1.1	4.62
La Florida	17.5	0.5	4.35
Las Viñas	4	1	2.77
Local social de la Cooperativa 58	23	0.5	6.49
Local Social La Breña	19	2	5.76
Lomas de Tasahuayo	8	4	6.43
Los Rodantes del Sur	13.1	1.3	6.10
Mi Perú II (Área Verde)	4	2	3.17
Monterrico	7	2	4.02
Ovalo Ulrich Neisser	6.3	1.2	3.34



Parque 13 de enero	7	1.3	4.11
Parque 28 de julio	8.6	0.4	2.79
Parque 7 de agosto	25	2	9.02
Parque al Maestro	10.4	2	5.11
Parque Amauta	9	1	3.39
Parque Aplao-Urb. Los Olivos	14.13	0.17	2.88
Parque Av. Pizarro-Triangulo	14	0.9	4.92
Parque Bancarios	6	0	3.30
Parque Belén	5	1	2.92
Parque Camino Real	10	0.5	4.66
Parque Camino Real II	9.7	0.37	4.09
Parque Carlos Manchego Rendon	12	1	3.73
Parque Casa Bella Puerta I	4	3	3.38
Parque Casapia	9.5	2	4.09
Parque Complejo 3 de octubre	7	1	3.29
Parque Coop. Coleg. Arquitectos	14	2	5.20
Parque Coop. Dos de Mayo	8	0.5	2.32
Parque Cooperativa Daniel Alcides Carrión	37.7	0.8	6.59
Parque Corpus Christi / Parque Alto de la Luna 2da Etapa	36	2.2	6.35
Parque de Añaypata (Villa Manuelito)	9	2	3.88
Parque de la A.H. Asoc. Viv. Villa Hermosa "E"	13	1	3.57
Parque de la A.H. Asoc. Viv. Villa Hermosa "K"	16	0.3	2.91
Parque de la Cooperativa 58	25	0.6	6.50
Parque de la Cooperativa Riego Chili	13	0.3	2.97
Parque de la Cruz- Urb. Cerro Juli	7.65	1.9	4.18
Parque de la FAP	10.6	1.8	4.38
Parque de la Quinta Los Naranjos	8	3.2	5.56
Parque de la Urb. La Castro	13	1.5	5.58
Parque de la Urb. Las Dunas del Sur	13	1	5.03
Parque de la urb. Pedro Diez Canseco I	8	1	3.69
Parque de la urb. Pedro Diez Canseco II	6.5	1	3.07
Parque de la Urbanización Corazón de María	6.9	1.6	3.81
Parque de la Urbanización Ricardo Palma	8	0.5	4.02
Parque de la Urbanización Villa San José al lado Mz. "J"	8	1	2.58
Parque de la Urbanización Villa San José al lado Mz. "K"	6	0.2	2.57
Parque de la Virgen-Urb. Pedro D. Canseco	3	2	2.31
Parque del Complejo habitacional Dunker Lavalle	9.6	0.5	4.96
Parque del Pasto Alto de la Luna	12.65	1.2	4.27
Parque del Periodista	11.5	1.1	5.07
Parque Divino Niño Malvinas	15	1	4.54
Parque El Avión Manuel Polo Jiménez Santa Catalina del Avión	17	1	5.42
Parque El Bosque-Urb. Quinta Tristán	10	1	4.76
Parque el Volcán de San Basilio	18	0.5	2.83



Parque Erick Diaz Cabrel (Alas del Sur)	10	1	3.59
Parque Francisco de Zela- Urb. JPVYG	12	1.8	4.11
Parque frente a I.E.I.90	10	1.5	4.23
Parque Frente al Centro Educación Básica Especial Helen Keiler	7	2	5.12
Parque frente al colegio Manuel Scorza Torres	9.6	0.5	3.82
Parque frente al palacio de deporte (Triángulo)	7.9	1.85	3.83
Parque Imac Sumac	10	3	3.54
Parque Jorge Basadre	21	0.2	5.37
Parque Juan Manuel Polar	23.5	2	5.05
Parque Juan Pablo	33	0.5	5.30
Parque Kenedy	23.6	3	5.69
Parque Killari I	10.4	0.7	3.77
Parque Killari IV	7.3	1.1	3.28
Parque La Cantuta	13.53	1.04	4.47
Parque La Cantuta I Etapa	17.8	2	5.46
Parque La Cantuta II Etapa	10.8	0.43	4.17
Parque La Cruz- Urb. Alto de la Luna	7.03	2.25	4.48
Parque La Encalada I	6	2	3.63
Parque La Estrela II	6	1	2.89
Parque La Melgar	5	2	3.14
Parque La Oroya-Urb. Tasahuayo	7	3	4.96
Parque Lanificio Prolongación Avelino	10	1.4	3.73
Parque Las Esmeraldas	10	3	4.54
Parque Las Esmeraldas APIS	15	2	4.00
Parque lateral reservorio- Urb. Simón Bolívar	9.5	1.1	4.13
Parque Los Cristales	4	3	3.27
Parque Los Geranios- Urb. Casapia	7	1	3.69
Parque Los Laureles Migraciones	9	0.8	3.48
Parque Los Naranjos	8	0	2.66
Parque Malecón Missouri	23	2	4.87
Parque Melgariana	14.7	0.38	4.61
Parque Mickey	22.2	1.04	3.39
Parque Missouri	9.72	0.5	4.19
Parque Monterrey	5	2	3.51
Parque Ovalo Killari	6.9	2.5	5.06
Parque P.J. Upis Ampl. A. Cerro Juli "J"	14	2	4.61
Parque palacio de deporte	15	0.9	3.79
Parque Paseo Héroes Navales	20	1	3.80
Parque Pizarro	7.75	1.75	4.03
Parque PJ Mi Perú -Triangulo	13	2	8.83
Parque Pluma Bolivariana	7.6	0.1	2.85
Parque Principal- Urb. JPVYG	18	0.2	5.48
Parque Pueblo Libre	15	1	5.05



Parque Puerta Verde	12	0.1	4.94
Parque Quinta Lourdes	5.6	0.08	3.13
Parque Quinta Santa María	3.6	3	3.27
Parque recreativo de Villa Hermosa	6.5	1.5	3.67
Parque Residencial Villa Jabirú II	3	2	2.14
Parque Residencial Villa Jabirú III	7	1	2.68
Parque Residencial Villa Jabirú Mz A	3.5	2.8	3.11
Parque Residencial Villa Jabirú Mz D	11	2.1	5.18
Parque Ricardo Palma I. II y III	31	0.3	5.07
Parque Rivas Agüero-Urb. JPVYG	9	0.05	3.83
Parque Samuel Morse	13	0.43	3.47
Parque San José Obrero (cementerio Apacheta)	9	1	3.63
Parque San José Obrero (pequeño triangulo)	10	1.5	5.93
Parque San Juan Bautista-Urb. JPVYG	9.7	1.65	6.03
Parque Santa Clara II Urb. Santa María	5	1	2.83
Parque Santa Lucia	10	1	3.15
Parque Santa Luisa	6	3	3.85
Parque Santa Mónica entre M y N	5	0.5	3.15
Parque Santísima Cruz Urraca	17.8	1	5.29
Parque Santo Domingo	12.52	0.6	4.83
Parque Santo Domingo II	16.2	1.5	5.99
Parque Santo Domingo III	11.5	0.9	5.34
Parque satélite	17.6	0.1	4.93
Parque Simón Bolívar	15	1.5	6.23
Parque Simón Bolívar (Local Social)	22	3	7.38
Parque Simón Bolívar al lado de la comisaria	15	1	4.60
Parque Solar del bosque	10	2	3.26
Parque Tasahuayo	8	1	3.76
Parque Tasahuayo frente a la Mz F	5	2	2.69
Parque Triángulo	9.9	3.6	5.73
Parque Tupac Amaru	7	0.42	2.61
Parque Urb. Bartolomé Herrera	10	0.5	1.90
Parque Urb. La Estrella	2	2	2.00
Parque Urb. Los Cisnes	10	2	2.59
Parque Urb. Santa Mónica	8	1.5	3.73
Parque Urb. 13 de Enero (Calle Mariátegui)	19.7	2.45	7.57
Parque Urb. Agricultura	10	3	5.23
Parque Urb. Amauta Local (Calle Tumbes)	9	0.12	3.09
Parque Urb. Conquistadores (Adepa)	6	2	3.50
Parque Urb. Fecia (continuación Parque Manchego)	6	1	3.44
Parque Urb. JPVYG	12.2	2	5.54
Parque Urb. La Alborada	14.2	2	4.75
Parque Urb. La estrella III	6	1	2.16
Parque urb. Las Casuarinas	10.62	1.7	4.54



Parque Urb. Pedro D. Canseco (Calle Guatemala)	3.5	0.1	0.70
Parque Urb. San Agustín (Calle Nicaragua)	23	0.5	4.34
Parque Urb. Santa Catalina	28	2	6.84
Parque Urb. Santa Úrsula Mz B	2.6	2.6	2.60
Parque Urb. Santa Úrsula Mz C	12	1.5	5.30
Parque Urbanización Las Begonias	15	0.5	5.02
Parque Urbanización Santa María Lambramani (Entrada)	6	2.1	3.33
Parque Urbanización Santa María Lambramani (Juegos)	7.15	2.1	3.70
Parque Urbanización Santa María Lambramani I	6.3	6	6.15
Parque Urbanización Santa María Lambramani II	8.4	1.37	3.52
Parque Urbanización Santa María Lambramani III	15	0.5	3.83
Parque Villa del Mar I	12.3	0.1	3.46
Parque Villa Eléctrica	13	1	5.39
Parque Virgen de Chapi-Urb. JPVYGG	20.5	4.7	12.73
Parque Virgen de Copacabana	6	2	3.24
Pasaje el Ángel Pueblo tradicional Cerro Juli	9	0.5	4.32
Poderoso Cautivo de Ayabaca	17	2	4.75
Reynoso Vinatea Etapa I	5	2.5	4.58
Señor de los Milagros	11.35	1.5	4.10
Señor del Gran Poder	10	6	7.33
Triangulo Quinta Lourdes	2.7	2.4	2.43
Triangulo frente a la FIA	10	10	10.00
Urb. Alameda Dolores (Mi Perú)	6	2	3.57
Urb. Amauta	15	2	4.97
Urb. Dolores	12	1.5	5.40
Urb. Esmeraldas Área Verde Mz "Ñ"	6	1.5	3.75
Urb. El Recodo	5	1	2.80
Urb. Pedro Diez Canseco frente a la Mz. C	9	2	3.58
Urb. Pedro Diez Canseco frente a la Mz. H	2	1	1.29
Urbanización "Sol y Luna"	15	1	3.36
Urbanización Esmeralda Mz "A"	15	3	6.60
Urbanización Killari Media Luna (Entrada)	5	1.1	3.01
Villa del Mar II	7.2	0.7	3.27
Villa Médica	29.9	0.1	4.79
Vinatea Reynoso II Etapa	6	1	2.67
Total general	37.7	0	4.13

Fuente: Elaboración Propia



3.6. **Riego:**

Se cuenta con 4 tipos de riego,

			
GRAVEDAD Emplea agua de canales de riego inundando las áreas verdes	AGUA POTABLE Puntos de abastecimiento de agua prestada por un servicio externo	CISTERNA Unidades vehiculares que realizan la descarga sobre la cobertura vegetal	AGUA POTABLE VECINAL Algunos vecinos apoyan en el riego con su propia fuente hídrica en las áreas verdes de su frentera

Tabla 18.- Tipos de Riego por variedad

TIPO DE RIEGO POR VARIEDAD	AVENIDAS Y CALLES	PARQUES
GRAVEDAD	328	5391
AGUA POTABLE	172	4991
CISTERNA	4775	978
AGUA POTABLE VECINAL	7529	0

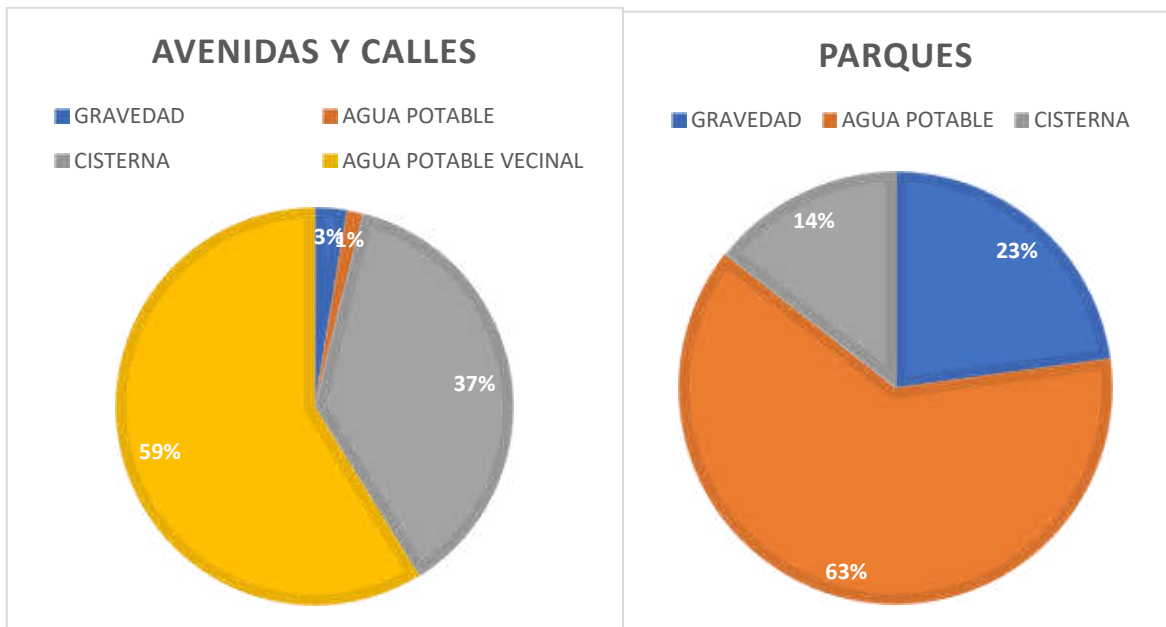


Figura 10.- Gráficos porcentuales de tipos de riego



En las avenidas y calles, se cuenta principalmente con el apoyo vecinal para el riego siendo este un 59%, mientras que en los parques el riego por agua potable es el principal con un 63%.

3.7. Infraestructura adicional

Como infraestructura consideramos los juegos recreativos, bancas, pérgolas y otros, los cuales se encuentran en:

Tabla 19.- Infraestructura en Parques

INFRAESTRUCTURA	CANTIDAD
JUEGOS RECREATIVOS	123
BANCAS	865
PERGOLAS	06
LOZAS DEPORTIVAS	76
PILETAS	08
POZOS PARA AGUA	02
SERVICIOS HIGIENICOS	17
CANCHA DE GRASS SINTETICO	02

Fuente: Elaboración Propia

IV. CONCLUSIONES

- El distrito de José Luis Bustamante y Rivero tiene una gran cantidad de masa arbórea representada por sus 24 042 variedades distribuidas entre parques y avenidas del distrito.
- Las tres especies más resaltantes son el fresno, mora y mioporo, siendo que el mioporo es una variedad que puede ser fácilmente empleada para cercos y la mora una variedad que desarrolla ramas en forma acelerada y requiere una poda más frecuente.
- Se cuenta con 166 variedades que presentan una altura superior a 15 metros, por cuanto requieren una poda inmediata, al ser de gran altura para su mantenimiento es prioritaria la adquisición de una escalera que llegue a estas medidas.
- El principal tipo de riesgo encontrado es por cableado, es decir, que la gran altura y rápido crecimiento de las variedades hace que las ramas puedan poner en riesgo daños al cableado.
- El riego principalmente se realiza con agua potable, ocasionando un alto costo del servicio.
- Las distancias mayores entre variedades se encontraron en las avenidas, debiendo ser este el lugar considerado para posteriores reforestaciones.

V. RECOMENDACIONES

- Se recomienda la adquisición de equipamiento como escalera telescópica que permita la poda adecuada de los árboles de crecimiento superior a 10 metros.
- Se debe incrementar la forestación con especies como molle común, mutuy, mioporo, laurel, suculentas, que por su bajo requerimiento hídrico, son más recomendables.
- Reforestar con especies adecuadas en cada zona a instalar arbustos con raíz pivotante, copa fastigiada columnar, cónica estrecha o cónica piramidal en bermas laterales o centrales angostas, y para áreas verdes amplias o parques arboles con copa extendida, esférica o globosa o aparasolada.



Bibliografía

- Cuñachi Encinas, G. (Abril de 2021). *Manual Práctico de Inventarios Forestales*. Obtenido de http://www.itto.int/files/itto_project_db_input/3033/Technical/TFL-SPD-030-12-R1-M-Manual-Practico-InventarioForestal.pdf
- EcuRed. (14 de Febrero de 2021). *EcuRed*. Obtenido de https://www.ecured.cu/EcuRed:Enciclopedia_cubana
- GSC, G. d. (2015). *CATASTRO DISTRITAL DE AREAS VERDES RECREACIONALES ZONA* . Jose Luis Bustamante y Rivero.
- Zuñiga Loayza, C. M. (2021). *Repositorio Universidad Agraria La Molina*. Obtenido de Uso del sistema electrónico colector de datos Field-Map en el censo de una parcela de corta anual del bosque tropical, en Loreto: <http://repositorio.lamolina.edu.pe/bitstream/handle/UNALM/2362/K10-Z8-T.pdf?sequence=1&isAllowed=y>



VII. ANEXOS

Urbanización	Calle	Manzana	N	Variedad	Especie	Este	Norte	Fuste (m)	Altura Total (m)	Diámetro Copa (cm)	Estado	Poda	PER	SUE	CAB	POS	VIV	OTR	Intra Arbol pi	Observaciones	Especie	Cantidad(m)	Riego
Avenida Dolores	Avenida Dolores		1	Álamo	Forestal	230262	8182886	0.09	3.50	0.50	R	NO							55.00				Cisterna
Avenida Dolores	Avenida Dolores		2	Sauce	Forestal	230285	8182833	0.26	3.70	3.50	R	NO							23.00	Enfermo			Cisterna
Avenida Dolores	Avenida Dolores		3	Mioporó	Forestal	230288	8182809	0.28	2.80	2.00	R	NO							11.50	Enfermo			Cisterna
Avenida Dolores	Avenida Dolores		4	Mioporó	Forestal	230186	8182794	0.07	0.85	0.50	R	NO							7.50				Cisterna
Avenida Dolores	Avenida Dolores		5	Molle Costeño	Forestal	230292	8182786	0.08	1.75	0.50	B	NO							7.80				Cisterna
Avenida Dolores	Avenida Dolores		6	Mioporó	Forestal	230298	8182769	0.04	3.00	2.00	R	NO							7.70	Enfermo			Cisterna
Avenida Dolores	Avenida Dolores		7	Mioporó	Forestal	230325	8182702	0.23	3.10	2.50	R	NO							9.00	Enfermo			Cisterna
Avenida Dolores	Avenida Dolores		8	Mioporó	Forestal	230327	8182696	0.20	2.10	2.00	R	NO							9.50				Cisterna
Avenida Dolores	Avenida Dolores		9	Mioporó	Forestal	230330	8182699	0.09	1.70	0.50	R	NO							7.50	Enfermo			Cisterna
Avenida Dolores	Avenida Dolores		10	Mioporó	Forestal	230331	8182680	0.30	1.90	1.50	R	NO							8.00	Enfermo			Cisterna
Avenida Dolores	Avenida Dolores		11	Mioporó	Forestal	230331	8182671	0.19	2.10	2.00	R	NO							8.00	Enfermo			Cisterna
Avenida Dolores	Avenida Dolores		12	Mioporó	Forestal	230335	8182662	0.28	2.50	2.50	R	NO							9.70	Enfermo			Cisterna
Avenida Dolores	Avenida Dolores		13	Mioporó	Forestal	230339	8182657	0.29	3.40	3.50	R	NO							56.00	Enfermo			Cisterna
Avenida Dolores	Avenida Dolores		14	Mioporó	Forestal	230356	8182604	0.10	2.20	2.00	R	NO							9.50	Enfermo			Cisterna
Avenida Dolores	Avenida Dolores		15	Mioporó	Forestal	239366	8182600	0.36	2.70	2.20	R	NO							5.50	Enfermo			Cisterna
Avenida Dolores	Avenida Dolores		16	Mioporó	Forestal	230373	8182586	0.21	2.80	2.00	B	NO							19.00	Enfermo			Cisterna
Avenida Dolores	Avenida Dolores		17	Mioporó	Forestal	230368	8182572	0.52	3.30	1.50	R	NO							6.50	Enfermo			Cisterna
Avenida Dolores	Avenida Dolores		18	Mioporó	Forestal	230371	8182562	0.14	2.50	1.50	R	NO							6.00	Enfermo			Cisterna
Avenida Dolores	Avenida Dolores		19	Mioporó	Forestal	230374	8182542	0.40	2.80	2.00	R	NO							44.50	Enfermo			Cisterna
Avenida Dolores	Avenida Dolores		20	Mioporó	Forestal	230382	8182505	0.23	2.50	1.50	R	NO							12.50	Enfermo			Cisterna
Avenida Dolores	Avenida Dolores		21	Mioporó	Forestal	230381	8182491	0.30	2.80	1.60	R	NO							60.00	Enfermo			Cisterna
Avenida Dolores	Avenida Dolores		22	Jacaranda	Forestal	230390	8182437	0.50	5.50	3.50	B	SI							4.00				Cisterna
Avenida Dolores	Avenida Dolores		23	Jacaranda	Forestal	230397	8182431	0.64	5.20	3.00	B	SI							8.50				Cisterna
Avenida Dolores	Avenida Dolores		24	Ficus	Forestal	230393	8182424	0.47	3.20	3.00	B	NO							2.70				Cisterna
Avenida Dolores	Avenida Dolores		25	Mora	Forestal	230400	8182423	0.37	2.70	1.20	B	NO							30.00				Cisterna
Avenida Dolores	Avenida Dolores		26	Jacaranda	Forestal	230405	8182397	0.32	3.70	2.00	B	NO							1.00				Cisterna
Avenida Dolores	Avenida Dolores		27	Mora	Forestal	230402	8182372	0.16	3.20	3.00	R	NO							2.20				Cisterna
Avenida Dolores	Avenida Dolores		28	Mora	Forestal	230403	8182372	0.14	3.00	2.50	R	NO							2.00				Cisterna
Avenida Dolores	Avenida Dolores		29	Mora	Forestal	230402	8182374	0.22	4.20	4.00	R	NO							2.00				Cisterna
Avenida Dolores	Avenida Dolores		30	Mora	Forestal	230403	8182376	0.19	4.50	3.50	B	NO							0.02				Cisterna
Avenida Dolores	Avenida Dolores		31	Mora	Forestal	230403	8182376	0.20	3.80	5.20	R	NO							2.20	seco			Cisterna
Avenida Dolores	Avenida Dolores		32	Mora	Forestal	230401	8182379	0.07	2.70	0.50	R	NO							0.08	Enfermo			Cisterna
Avenida Dolores	Avenida Dolores		33	Mora	Forestal	230401	8182379	0.16	3.20	2.70	B	NO							6.20				Cisterna
Avenida Dolores	Avenida Dolores		34	Mora	Forestal	230398	8182381	0.42	3.50	2.30	R	NO							2.10	Enfermo			Cisterna
Avenida Dolores	Avenida Dolores		35	Mora	Forestal	230396	8182382	0.36	3.20	2.50	R	NO							4.10				Cisterna
Avenida Dolores	Avenida Dolores		36	Mora	Forestal	230395	8182386	0.09	1.80	0.50	B	NO							2.50				Cisterna
Avenida Dolores	Avenida Dolores		37	Molle Costeño	Forestal	230394	8182398	1.26	4.80	5.00	B	NO							4.00				Cisterna
Avenida Dolores	Avenida Dolores		38	Fresno	Forestal	230391	8182394	0.60	5.20	3.20	B	NO							2.00				Cisterna
Avenida Dolores	Avenida Dolores		39	Mora	Forestal	230392	8182398	0.05	2.20	1.20	R	NO							2.00	Enfermo			Cisterna
Avenida Dolores	Avenida Dolores		40	Mora	Forestal	230393	8182401	0.34	3.80	3.50	R	NO							1.50				Cisterna
Avenida Dolores	Avenida Dolores		41	Mora	Forestal	230386	8182404	0.11	1.65	2.50	B	NO							1.50				Cisterna
Avenida Dolores	Avenida Dolores		42	Molle Costeño	Forestal	230393	8182407	1.48	5.00	5.00	B	NO							1.50				Cisterna
Avenida Dolores	Avenida Dolores		43	Mora	Forestal	230397	8182407	0.12	2.00	0.50	R	NO							1.50	Enfermo			Cisterna
Avenida Dolores	Avenida Dolores		44	Molle Costeño	Forestal	230392	8182415	1.03	5.20	5.50	R	NO							3.80	Enfermo			Cisterna
Avenida Dolores	Avenida Dolores		45	Fresno	Forestal	230395	8182414	0.99	5.80	3.00	B	NO							4.00				Cisterna
Avenida Dolores	Avenida Dolores		46	Mora	Forestal	230394	8182416	0.34	4.30	3.00	R	NO							3.40	Enfermo			Cisterna
Avenida Dolores	Avenida Dolores		47	Mora	Forestal	230393	8182418	0.57	6.20	3.20	R	NO							8.00	Enfermo			Cisterna
Avenida Dolores	Avenida Dolores		48	Molle Costeño	Forestal	230392	8182428	1.10	4.80	4.20	B	NO							3.00				Cisterna
Avenida Dolores	Avenida Dolores		49	Mora	Forestal	230385	8182438	0.59	4.80	3.50	B	NO							2.00				Cisterna
Avenida Dolores	Avenida Dolores		50	Mora	Forestal	230382	8182431	0.06	1.80	0.50	R	NO							1.10				Cisterna
Avenida Dolores	Avenida Dolores		51	Molle Costeño	Forestal	230384	8182434	0.37	3.30	2.30	R	NO							4.30	Enfermo			Cisterna
Avenida Dolores	Avenida Dolores		52	Mora	Forestal	230391	8182439	0.10	3.00	1.00	B	NO							3.40	Enfermo			Cisterna
Avenida Dolores	Avenida Dolores		53	Mora	Forestal	230385	8182446	0.19	2.80	1.00	R	NO							2.00				Cisterna
Avenida Dolores	Avenida Dolores		54	Mora	Forestal	230385	8182445	0.15	2.30	0.50	R	NO							2.00				Cisterna
Avenida Dolores	Avenida Dolores		55	Mora	Forestal	230384	8182447	0.40	3.70	3.30	B	NO							3.50				Cisterna
Avenida Dolores	Avenida Dolores		56	Mora	Forestal	230381	8182445	0.29	3.30	2.20	R	NO							3.00				Cisterna
Avenida Dolores	Avenida Dolores		57	Mioporó	Forestal	230385	8182453	0.40	2.50	1.20	B	NO							4.30	Enfermo			Cisterna
Avenida Dolores	Avenida Dolores		58	Mora	Forestal	230385	8182464	0.15	1.75	0.50	B	NO							2.70				Cisterna
Avenida Dolores	Avenida Dolores		59	Mora	Forestal	230383	8182463	0.38	3.00	1.00	R	NO							1.20	Enfermo			Cisterna
Avenida Dolores	Avenida Dolores		60	Mora	Forestal	230384	8182464	0.10	1.75	1.10	R	NO							2.00	Enfermo			Cisterna
Avenida Dolores	Avenida Dolores		61	Molle Costeño	Forestal	230383	8182468	1.50	4.70	3.20	B	NO							3.90				Cisterna
Avenida Dolores	Avenida Dolores		62	Fresno	Forestal	230386	8182471	0.43	5.00	4.20	B	NO							3.80				Cisterna
Avenida Dolores	Avenida Dolores		63	Fresno	Forestal	230378	8182474	0.17	3.20	2.00	B	NO							3.30				Cisterna
Avenida Dolores	Avenida Dolores		64	Fresno	Forestal	230377	8182475	0.94	6.00	3.00	B	NO							3.10				Cisterna
Avenida Dolores	Avenida Dolores		65	Mora	Forestal	230381	8182487	0.08	2.40	1.00	R	NO							1.10	Enfermo			Cisterna
Avenida Dolores	Avenida Dolores		66	Mora	Forestal	230378	8182485	0.35	3.30	1.00	R	NO							3.80	Enfermo			Cisterna
Avenida Dolores	Avenida Dolores		67	Mora	Forestal	230376	8182489	0.11	3.00	1.00	R	NO							1.80				Cisterna
Avenida Dolores	Avenida Dolores		68	Mora	Forestal	230376	8182489	0.23	4.50	2.20	R	NO							1.70	Enfermo			Cisterna
Avenida Dolores	Avenida Dolores		69	Mora	Forestal	230372	8182490	0.10	3.20	1.00	R	NO							2.00	Enfermo			Cisterna
Avenida Dolores	Avenida Dolores		70	Motuy	Forestal	230385	8182485	0.15	2.00	2.00	B	NO							2.00				Cisterna
Avenida Dolores	Avenida Dolores		71	Mora	Forestal	230376	8182497	0.24	3.00	0.50	R	NO							1.00	seco			Cisterna
Avenida Dolores	Avenida Dolores		72	Mora	Forestal	230375	8182498	0.07	3.00	0.50	R	NO							2.20				Cisterna
Avenida Dolores	Avenida Dolores		73	Ficus	Forestal	230375	8182500	0.19	2.20	1.20	B	NO							1.00				Cisterna
Avenida Dolores	Avenida Dolores		74	Mora	Forestal	230378	8182500	0.33	1.65	0.30	R	NO							3.30				Cisterna
Avenida Dolores	Avenida Dolores		75	Ficus	Forestal	230375	8182520	0.11	1.75	1.00	R	NO							1.40	Enfermo			Cisterna
Avenida Dolores	Avenida Dolores		76	Mora	Forestal	230374	8182502	0.50	5.00														

Avenida Dolores	Avenida Dolores	90	Álamo	Forestal	230360	8182576	0.18	3.50	1.00	R	NO						2.30	Enfermo		Cisterna
Avenida Dolores	Avenida Dolores	91	Mora	Forestal	230357	8182575	0.12	2.80	2.00	R	NO						2.20			Cisterna
Avenida Dolores	Avenida Dolores	92	Álamo	Forestal	230356	8182577	0.12	4.00	1.00	R	NO						2.40	Enfermo		Cisterna
Avenida Dolores	Avenida Dolores	93	Molle Serrano	Forestal	230353	8182579	1.10	5.50	6.00	B	NO						2.80			Cisterna
Avenida Dolores	Avenida Dolores	94	Álamo	Forestal	30358	8182586	0.15	3.30	0.80	R	NO						2.20	Enfermo		Cisterna
Avenida Dolores	Avenida Dolores	95	Álamo	Forestal	230356	8182586	0.14	4.00	1.00	R	NO						2.50			Cisterna
Avenida Dolores	Avenida Dolores	96	Álamo	Forestal	230354	8182588	0.08	2.50	0.30	R	NO						2.50	Enfermo		Cisterna
Avenida Dolores	Avenida Dolores	97	Álamo	Forestal	230352	8182589	0.13	2.80	0.50	R	NO						2.80			Cisterna
Avenida Dolores	Avenida Dolores	98	Molle Costeño	Forestal	230352	8182592	0.96	6.50	5.00	B	NO						2.50			Cisterna
Avenida Dolores	Avenida Dolores	99	Álamo	Forestal	230351	8182591	0.12	2.20	0.20	R	NO						2.70	Enfermo		Cisterna
Avenida Dolores	Avenida Dolores	100	Álamo	Forestal	230350	8182598	0.23	3.30	0.50	R	NO						2.80			Cisterna
Avenida Dolores	Avenida Dolores	101	Álamo	Forestal	230347	8182599	0.15	3.50	0.60	B	NO						8.00			Cisterna
Avenida Dolores	Avenida Dolores	102	Vilco	Forestal	230344	8182606	1.01	6.50	7.00	B	NO						2.00			Cisterna
Avenida Dolores	Avenida Dolores	103	Álamo	Forestal	230344	8182610	0.15	3.00	0.50	R	NO						2.00	Enfermo		Cisterna
Avenida Dolores	Avenida Dolores	104	Mora	Forestal	230344	8182621	0.27	6.00	3.80	B	NO						4.00			Cisterna
Avenida Dolores	Avenida Dolores	105	Mora	Forestal	230343	8182616	0.30	4.00	2.50	R	NO						2.30			Cisterna
Avenida Dolores	Avenida Dolores	106	Álamo	Forestal	230343	8182617	0.16	3.20	1.00	B	NO						2.80			Cisterna
Avenida Dolores	Avenida Dolores	107	Vilco	Forestal	230344	8182616	0.18	2.50	1.00	B	NO						0.10			Cisterna
Avenida Dolores	Avenida Dolores	108	Álamo	Forestal	230340	8182622	0.27	3.50	1.20	R	NO						2.10	Enfermo		Cisterna
Avenida Dolores	Avenida Dolores	109	Álamo	Forestal	230342	8182622	0.26	4.00	1.50	R	NO						6.20			Cisterna
Avenida Dolores	Avenida Dolores	110	Molle Costeño	Forestal	230338	8182626	0.90	5.50	5.00	B	NO						3.00			Cisterna
Avenida Dolores	Avenida Dolores	111	Vilco	Forestal	230335	8182627	0.98	5.30	5.00	R	NO						2.20			Cisterna
Avenida Dolores	Avenida Dolores	112	Vilco	Forestal	230332	8182634	0.70	4.80	4.00	R	NO						3.50			Cisterna
Avenida Dolores	Avenida Dolores	113	Vilco	Forestal	230334	8182632	1.57	6.00	7.50	B	NO						2.50			Cisterna
Avenida Dolores	Avenida Dolores	114	Mora	Forestal	230332	8182637	0.09	2.70	1.00	R	NO						6.00			Cisterna
Avenida Dolores	Avenida Dolores	115	Fresno	Forestal	230332	8182645	0.79	5.50	3.20	B	NO						4.00			Cisterna
Avenida Dolores	Avenida Dolores	116	Fresno	Forestal	230331	8182645	0.80	5.00	4.00	B	NO						4.00			Cisterna
Avenida Dolores	Avenida Dolores	117	Fresno	Forestal	230330	8182654	0.45	4.80	2.50	B	NO						3.50			Cisterna
Avenida Dolores	Avenida Dolores	118	Mora	Forestal	230328	8182657	0.32	4.30	2.50	R	NO						3.40			Cisterna
Avenida Dolores	Avenida Dolores	119	Fresno	Forestal	230327	8182659	0.50	5.20	3.00	R	NO						1.60			Cisterna
Avenida Dolores	Avenida Dolores	120	Álamo	Forestal	230326	8182662	0.07	2.80	0.50	B	NO						3.40			Cisterna
Avenida Dolores	Avenida Dolores	121	Fresno	Forestal	230324	8182664	0.73	6.20	4.00	B	NO						3.40			Cisterna
Avenida Dolores	Avenida Dolores	122	Álamo	Forestal	230323	8182670	0.14	2.20	1.00	R	NO						1.90			Cisterna
Avenida Dolores	Avenida Dolores	123	Álamo	Forestal	230323	8182671	0.13	8.80	0.30	R	NO						0.10	Enfermo		Cisterna
Avenida Dolores	Avenida Dolores	124	Vilco	Forestal	230323	8182671	0.06	1.90	1.00	B	NO						3.60			Cisterna
Avenida Dolores	Avenida Dolores	125	Álamo	Forestal	230321	8182675	0.16	3.70	1.20	R	NO						2.20	Enfermo		Cisterna
Avenida Dolores	Avenida Dolores	126	Fresno	Forestal	230321	8182676	0.30	5.00	2.80	B	NO						3.40			Cisterna
Avenida Dolores	Avenida Dolores	127	Fresno	Forestal	230319	8182679	0.57	6.20	3.50	B	NO						2.40			Cisterna
Avenida Dolores	Avenida Dolores	128	Álamo	Forestal	230317	8182684	0.17	2.80	0.50	R	NO						2.10	Enfermo		Cisterna
Avenida Dolores	Avenida Dolores	129	Álamo	Forestal	230318	8182683	0.08	3.10	0.50	R	NO						3.00	Enfermo		Cisterna
Avenida Dolores	Avenida Dolores	130	Molle Costeño	Forestal	230317	8182686	0.67	6.00	5.00	R	NO						3.80	Enfermo		Cisterna
Avenida Dolores	Avenida Dolores	131	Molle Costeño	Forestal	230312	8182393	0.90	5.00	6.00	R	NO						3.50			Cisterna
Avenida Dolores	Avenida Dolores	132	Álamo	Forestal	230314	8182396	0.08	2.70	0.50	R	NO						3.50	Enfermo		Cisterna
Avenida Dolores	Avenida Dolores	133	Molle Costeño	Forestal	230313	8182397	1.10	5.50	6.10	R	NO						4.70			Cisterna
Avenida Dolores	Avenida Dolores	134	Álamo	Forestal	230308	8182708	0.12	3.30	0.70	R	NO						3.00	Enfermo		Cisterna
Avenida Dolores	Avenida Dolores	135	Molle Costeño	Forestal	230310	8182708	0.42	2.70	2.30	R	NO						1.40			Cisterna
Avenida Dolores	Avenida Dolores	136	Álamo	Forestal	230310	8182707	0.10	3.00	2.70	R	NO						1.80			Cisterna
Avenida Dolores	Avenida Dolores	137	Fresno	Forestal	230309	8182708	0.63	5.40	4.20	B	NO						1.50			Cisterna
Avenida Dolores	Avenida Dolores	138	Álamo	Forestal	230307	8182713	0.10	2.70	0.56	R	NO						1.80	Enfermo		Cisterna
Avenida Dolores	Avenida Dolores	139	Álamo	Forestal	230308	8182714	0.19	3.80	1.00	R	NO						3.00			Cisterna
Avenida Dolores	Avenida Dolores	140	Fresno	Forestal	230306	8182715	1.25	5.50	4.80	B	SI						2.00			Cisterna
Avenida Dolores	Avenida Dolores	141	Álamo	Forestal	230306	8182717	0.14	3.00	0.80	R	NO						1.50			Cisterna
Avenida Dolores	Avenida Dolores	142	Álamo	Forestal	230303	8182720	0.48	4.70	3.80	B	NO						3.00			Cisterna
Avenida Dolores	Avenida Dolores	143	Mora	Forestal	230302	8182722	0.48	3.30	2.50	R	NO						2.80			Cisterna
Avenida Dolores	Avenida Dolores	144	Mora	Forestal	230300	8182724	0.33	3.20	1.60	R	NO						2.80			Cisterna
Avenida Dolores	Avenida Dolores	145	Mora	Forestal	230302	8182728	0.08	2.80	1.10	R	NO						2.80			Cisterna
Avenida Dolores	Avenida Dolores	146	Álamo	Forestal	230296	8182730	0.14	3.20	1.10	R	NO						2.00			Cisterna
Avenida Dolores	Avenida Dolores	147	Molle Costeño	Forestal	230300	8182732	0.24	2.60	2.00	R	NO						4.30	Enfermo		Cisterna
Avenida Dolores	Avenida Dolores	148	Mioporro	Forestal	230299	8182734	0.74	3.50	3.20	R	NO						1.00			Cisterna
Avenida Dolores	Avenida Dolores	149	Molle Costeño	Forestal	230292	8182757	1.24	5.20	4.00	B	NO						4.50			Cisterna
Avenida Dolores	Avenida Dolores	150	Álamo	Forestal	230292	8182760	0.15	4.00	0.80	R	NO						3.20			Cisterna
Avenida Dolores	Avenida Dolores	151	Álamo	Forestal	230289	8182764	0.10	3.00	1.00	R	NO						3.80	Enfermo		Cisterna
Avenida Dolores	Avenida Dolores	152	Molle Costeño	Forestal	230289	8182764	1.26	4.70	4.20	B	NO						4.00			Cisterna
Avenida Dolores	Avenida Dolores	153	Molle Costeño	Forestal	230285	8182772	0.67	5.00	5.00	B	NO						5.00			Cisterna
Avenida Dolores	Avenida Dolores	154	Álamo	Forestal	230282	8182777	0.16	2.80	0.40	R	NO						3.00			Cisterna
Avenida Dolores	Avenida Dolores	155	Molle Costeño	Forestal	230280	8182780	0.90	5.20	5.00	B	NO						3.00	Enfermo		Cisterna
Avenida Dolores	Avenida Dolores	156	Álamo	Forestal	230283	8182786	0.10	1.75	0.30	B	NO						1.80	Enfermo		Cisterna
Avenida Dolores	Avenida Dolores	157	Mioporro	Forestal	230281	8182785	0.50	2.70	1.10	R	NO						5.30	Enfermo		Cisterna
Avenida Dolores	Avenida Dolores	158	Molle Costeño	Forestal	230279	8182788	1.62	6.50	5.20	B	NO						3.70	Enfermo		Cisterna
Avenida Dolores	Avenida Dolores	159	Álamo	Forestal	230271	8182799	0.16	2.80	0.50	R	NO						3.50			Cisterna
Avenida Dolores	Avenida Dolores	160	Álamo	Forestal	230277	8182799	0.27	3.80	1.20	R	NO						2.80			Cisterna
Avenida Dolores	Avenida Dolores	161	Fresno	Forestal	230269	8182800	0.47	5.80	2.70	B	NO						3.50			Cisterna
Avenida Dolores	Avenida Dolores	162	Vilco	Forestal	230275	8182805	0.90	5.80	5.30	B	NO						3.70			Cisterna
Avenida Dolores	Avenida Dolores	163	Álamo	Forestal	230272	8182809	0.11	2.70	0.50	R	NO						3.20	Enfermo		Cisterna
Avenida Dolores	Avenida Dolores	164	Molle Costeño	Forestal	230273	8182812	0.75	4.50	4.70	B	NO						3.30			Cisterna
Avenida Dolores	Avenida Dolores	165	Mioporro	Forestal	230271	8182816	0.78	3.60	2.70	R	NO						2.40	Enfermo		Cisterna
Avenida Dolores	Avenida Dolores	166	Mora	Forestal	230270	8182819	0.41	3.40	2.70	R	NO						1.00	Enfermo		Cisterna
Avenida Dolores	Avenida Dolores	167	Vilco	Forestal	230268	8182818	0.87	3.80	4.20	B	NO						3.00			Cisterna
Avenida Dolores	Avenida Dolores	168	Vilco	Forestal	230273	8182822	1.10	4.80	5.00	B	NO						6.20			Cisterna
Avenida Dolores	Avenida Dolores	169	Álamo	Forestal	230268	8182832	0.17	3.00	0.50	B	NO						2.30			Cisterna
Avenida Dolores	Avenida Dolores	170	Álamo	Forestal	230265	8182836	0.14	3.50	1.00	B	NO						2.40			Cisterna
Avenida Dolores	Avenida Dolores	171	Álamo	Forestal	230269	8182834	0.14	3.50	0.50	R	NO						3.00	Enfermo		Cisterna
Avenida Dolores	Avenida Dolores	172	Molle Costeño	Forestal	230269	8182833														

Avenida Dolores	Avenida Dolores		180	Álamo	Forestal	230288	8182866	0.14	2.70	0.40	R	NO						1.70	Enfermo			Cisterna
Avenida Dolores	Avenida Dolores		181	Jacaranda	Forestal	230282	8182865	0.75	6.00	7.00	B	NO						3.00				Cisterna
Avenida Dolores	Avenida Dolores		182	Jacaranda	Forestal	230254	8182871	0.69	6.00	6.00	B	NO						3.80				Cisterna
Avenida Dolores	Avenida Dolores		183	Jacaranda	Forestal	230251	8182872	0.59	5.50	5.20	B	NO						9.50				Cisterna
Avenida Dolores	Avenida Dolores		184	Álamo	Forestal	230249	8182886	0.24	3.20	1.00	R	NO						2.80	Enfermo			Cisterna
Avenida Dolores	Avenida Dolores		185	Mora	Forestal	230248	8182887	0.46	3.30	2.70	R	NO						4.80				Cisterna
Avenida Dolores	Avenida Dolores		186	Álamo	Forestal	230246	8182892	0.10	3.20	1.20	R	NO						2.00				Cisterna
Avenida Dolores	Avenida Dolores		187	Fresno	Forestal	230246	8182895	0.51	4.50	3.70	B	NO						2.00				Cisterna
Avenida Dolores	Avenida Dolores		188	Álamo	Forestal	230242	8182898	0.23	3.20	1.00	R	NO						2.10				Cisterna
Avenida Dolores	Avenida Dolores		189	Mora	Forestal	230248	8182900	0.25	3.20	1.20	R	NO						2.20				Cisterna
Avenida Dolores	Avenida Dolores		190	Álamo	Forestal	230245	8182899	0.27	2.86	0.50	R	NO						2.30				Cisterna
Avenida Dolores	Avenida Dolores		191	Álamo	Forestal	230245	8182903	0.10	3.00	0.40	R	NO						2.20	Enfermo			Cisterna
Avenida Dolores	Avenida Dolores		192	Álamo	Forestal	230246	8182905	0.30	3.30	1.10	R	NO						2.10				Cisterna
Avenida Dolores	Avenida Dolores		193	Álamo	Forestal	230240	8182912	0.18	3.20	1.00	B	NO						3.00				Cisterna
Avenida Dolores	Avenida Dolores		194	Álamo	Forestal	230241	8182911	0.15	3.10	0.70	R	NO						4.00	Enfermo			Cisterna
Avenida Dolores	Avenida Dolores		195	Vilco	Forestal	230238	8182915	1.75	4.50	6.00	B	NO						6.90				Cisterna
Avenida Dolores	Avenida Dolores		196	Vilco	Forestal	230235	8182920	0.96	4.80	7.00	B	NO						3.40				Cisterna
Avenida Dolores	Avenida Dolores		197	Vilco	Forestal	230234	8182926	0.75	5.80	5.70	B	NO						7.30				Cisterna
Avenida Dolores	Avenida Dolores		198	Vilco	Forestal	230232	8182930	0.87	4.50	5.00	B	NO						3.00				Cisterna
Avenida Dolores	Avenida Dolores		199	Álamo	Forestal	230233	8182933	0.12	3.00	0.50	B	NO						3.70				Cisterna
Avenida Dolores	Avenida Dolores		200	Vilco	Forestal	230230	8182938	0.95	6.00	7.00	B	NO						3.00				Cisterna
Avenida Dolores	Avenida Dolores		201	Vilco	Forestal	230232	8182942	0.85	5.00	4.70	B	NO						4.00				Cisterna
Avenida Dolores	Avenida Dolores		202	Huarangullo	Forestal	230231	8182947	0.23	4.00	3.50	B	NO						4.50				Cisterna
Avenida Dolores	Avenida Dolores		203	Vilco	Forestal	230224	8182956	0.54	5.00	3.50	B	NO						3.40				Cisterna
Avenida Dolores	Avenida Dolores		204	Vilco	Forestal	230226	8182955	0.67	5.00	5.50	B	NO						3.80				Cisterna
Avenida Dolores	Avenida Dolores		205	Huarangullo	Forestal	230225	8182961	0.20	3.20	2.70	B	NO						3.80				Cisterna
Avenida Dolores	Avenida Dolores		206	Vilco	Forestal	230228	8182957	0.91	5.50	5.00	B	NO						3.70				Cisterna
Avenida Dolores	Avenida Dolores		207	Vilco	Forestal	230224	8182961	0.39	4.00	4.50	B	NO						3.40				Cisterna
Avenida Dolores	Avenida Dolores		208	Vilco	Forestal	230226	8182966	0.57	3.20	3.00	B	NO						6.90				Cisterna
Avenida Dolores	Avenida Dolores		209	Miopo	Forestal	230212	8182973	0.62	3.20	2.80	R	NO						12.00	Enfermo			Cisterna
Avenida Dolores	Avenida Dolores		210	Sauce	Forestal	230219	8182972	0.72	4.20	1.50	B	NO						3.00				Cisterna
Avenida Dolores	Avenida Dolores		211	Álamo	Forestal	230211	8182984	0.45	4.00	1.00	B	NO						2.80				Cisterna
Avenida Dolores	Avenida Dolores		212	Álamo	Forestal	230210	8182986	0.28	3.00	1.10	R	NO						3.00	Enfermo			Cisterna
Avenida Dolores	Avenida Dolores		213	Miopo	Forestal	230214	8182994	0.70	4.50	4.00	B	NO						4.00				Cisterna
Avenida Dolores	Avenida Dolores		214	Vilco	Forestal	230219	8182988	0.91	5.20	5.30	B	NO						4.00				Cisterna
Avenida Dolores	Avenida Dolores		215	Vilco	Forestal	230213	8183000	1.25	5.70	6.00	B	NO						6.30				Cisterna
Avenida Dolores	Avenida Dolores		216	Vilco	Forestal	230209	8183007	0.65	5.00	4.70	B	NO						4.80				Cisterna
Avenida Dolores	Avenida Dolores		217	Vilco	Forestal	230209	8183012	1.05	5.30	6.00	B	NO						3.40				Cisterna
Avenida Dolores	Avenida Dolores		218	Vilco	Forestal	230205	8183015	0.32	4.80	5.00	B	NO						2.50				Cisterna
Avenida Dolores	Avenida Dolores		219	Huarangullo	Forestal	230204	8183017	0.72	2.70	1.50	B	NO						7.00				Cisterna
Avenida Dolores	Avenida Dolores		220	Vilco	Forestal	230205	8183023	0.97	5.00	6.00	B	NO						3.00				Cisterna
Avenida Dolores	Avenida Dolores		221	Vilco	Forestal	230203	8183023	0.78	4.80	4.20	B	NO						5.00				Cisterna
Avenida Dolores	Avenida Dolores		222	Álamo	Forestal	230200	8183028	0.49	4.20	1.20	R	NO						2.00	Enfermo			Cisterna
Avenida Dolores	Avenida Dolores		223	Álamo	Forestal	230196	8183031	0.42	3.00	1.10	R	NO						2.80	Enfermo			Cisterna
Avenida Dolores	Avenida Dolores		224	Miopo	Forestal	230197	8183033	0.54	3.80	3.30	R	NO						7.90	Enfermo			Cisterna
Avenida Dolores	Avenida Dolores		225	Vilco	Forestal	230197	8182040	1.25	5.00	6.00	B	NO						3.00				Cisterna
Avenida Dolores	Avenida Dolores		226	Vilco	Forestal	230196	8183043	0.76	4.80	5.00	B	NO						3.00				Cisterna
Avenida Dolores	Avenida Dolores		227	Vilco	Forestal	230195	8183046	0.76	4.80	4.70	B	NO						3.00				Cisterna
Avenida Dolores	Avenida Dolores		228	Huarangullo	Forestal	230192	8183051	0.42	1.80	1.10	B	NO						3.50				Cisterna
Avenida Dolores	Avenida Dolores		229	Vilco	Forestal	230194	8183049	0.97	5.00	4.80	B	NO						5.90				Cisterna
Avenida Dolores	Avenida Dolores		230	Vilco	Forestal	230190	8183053	1.12	5.50	6.50	B	NO						8.00				Cisterna
Avenida Dolores	Avenida Dolores		231	Vilco	Forestal	230186	8183050	1.15	5.20	6.50	B	NO						7.00				Cisterna
Avenida Dolores	Avenida Dolores		232	Vilco	Forestal	230187	8183071	0.49	5.00	4.70	B	NO						2.50				Cisterna
Avenida Dolores	Avenida Dolores		233	Vilco	Forestal	230184	8183073	1.07	5.50	5.00	B	NO						2.50				Cisterna
Avenida Dolores	Avenida Dolores		234	Vilco	Forestal	230181	8183076	1.07	5.20	4.80	B	NO						8.50				Cisterna
Avenida Dolores	Avenida Dolores		235	Vilco	Forestal	230178	8183090	1.02	6.00	6.00	B	NO						8.00				Cisterna
Avenida Dolores	Avenida Dolores		236	Huarangullo	Forestal	230174	8183103	0.45	3.80	0.50	R	NO						1.20	Enfermo			Cisterna
Avenida Dolores	Avenida Dolores		237	Vilco	Forestal	230173	8183105	0.04	1.70	0.40	R	NO						4.50	Enfermo			Cisterna
Avenida Dolores	Avenida Dolores		238	Vilco	Forestal	230171	8183108	1.04	5.80	5.00	B	NO						3.50				Cisterna
Avenida Dolores	Avenida Dolores		239	Vilco	Forestal	230168	8183108	0.56	5.00	4.80	B	NO						10.00				Cisterna
Avenida Dolores	Avenida Dolores		240	Vilco	Forestal	230162	8183119	1.00	6.00	6.50	B	NO						5.80				Cisterna
Avenida Dolores	Avenida Dolores		241	Vilco	Forestal	230164	8183124	1.01	5.80	5.50	B	NO						10.00				Cisterna
Avenida Dolores	Avenida Dolores		242	Vilco	Forestal	230160	8183135	0.88	5.00	5.30	B	NO						3.00				Cisterna
Avenida Dolores	Avenida Dolores		243	Vilco	Forestal	230158	8183138	0.65	6.50	6.00	B	NO						6.00				Cisterna
Avenida Dolores	Avenida Dolores		244	Álamo	Forestal	230155	8183141	0.26	3.50	1.10	R	NO						4.00	Enfermo			Cisterna
Avenida Dolores	Avenida Dolores		245	Vilco	Forestal	230153	8183148	0.89	5.50	6.30	B	NO						3.30				Cisterna
Avenida Dolores	Avenida Dolores		246	Vilco	Forestal	230152	8183149	0.47	4.80	4.80	B	NO						6.00				Cisterna
Avenida Dolores	Avenida Dolores		247	Vilco	Forestal	230150	8183158	0.93	4.70	3.30	B	NO						3.00				Cisterna
Avenida Dolores	Avenida Dolores		248	Vilco	Forestal	230150	8183160	0.84	5.70	5.30	B	NO						3.10				Cisterna
Avenida Dolores	Avenida Dolores		249	Vilco	Forestal	230149	8183164	1.10	5.20	4.50	B	NO						3.10				Cisterna
Avenida Dolores	Avenida Dolores		250	Vilco	Forestal	230148	8183167	0.75	4.80	4.20	B	NO						6.90				Cisterna
Avenida Dolores	Avenida Dolores		251	Vilco	Forestal	230145	8183172	0.95	5.00	5.00	B	NO						3.00				Cisterna
Avenida Dolores	Avenida Dolores		252	Vilco	Forestal	230144	8183175	0.95	0.95	5.30	B	NO						6.00				Cisterna
Avenida Dolores	Avenida Dolores		253	Huarangullo	Forestal	230141	8183180	0.68	0.68	4.20	B	NO						3.00				Cisterna
Avenida Dolores	Avenida Dolores		254	Vilco	Forestal	230140	8183184	0.70	0.70	4.20	B	NO						1.80				Cisterna
Avenida Dolores	Avenida Dolores		255	Álamo	Forestal	230341	8183184	0.05	0.05	0.30	R	NO						5.00				Cisterna
Avenida Dolores	Avenida Dolores		256	Vilco	Forestal	230137	8183190	0.81	0.81	6.00	B	NO						7.00				Cisterna
Avenida Dolores	Avenida Dolores		257	Fresno	Forestal	230128	8183201	0.67	0.67	3.00	B	NO						14.00				Cisterna
Avenida Dolores	Avenida Dolores		258	Álamo	Forestal	230126	8183210	0.09	0.09	0.50	B											

Avenida Dolores	Avenida Dolores		630	Palmera	Forestal	230627	8181431	2.40	9.00	3.00	R	SI						1.59					Cisterna
Avenida Dolores	Avenida Dolores		631	Fresno	Forestal	230628	8181435	0.74	9.00	2.00	B	SI						1.59					Cisterna
Avenida Dolores	Avenida Dolores		632	Palmera	Forestal	230628	8181434	2.90	10.00	4.00	R	SI			1			3.70	seco				Cisterna
Avenida Dolores	Avenida Dolores		633	Mora	Forestal	230627	8181438	0.50	6.00	4.50	R	SI			1			5.00	Árbol muy abierto				Cisterna
Avenida Dolores	Avenida Dolores		634	Fresno	Forestal	230624	8181442	0.59	6.00	4.50	B	NO						4.10					Cisterna
Avenida Dolores	Avenida Dolores		635	Mora	Forestal	230621	8181450	0.58	5.00	4.00	R	SI						5.80					Cisterna
Avenida Dolores	Avenida Dolores		636	Mora	Forestal	230618	8181454	0.21	4.00	2.00	R	SI						3.27					Cisterna
Avenida Dolores	Avenida Dolores		637	Mora	Forestal	230618	8181461	0.56	5.00	3.50	R	SI						2.30					Cisterna
Avenida Dolores	Avenida Dolores		638	Mora	Forestal	230617	8181464	0.38	4.00	3.00	R	SI						7.60					Cisterna
Avenida Dolores	Avenida Dolores		639	Mora	Forestal	230614	8181471	0.39	5.00	3.00	R	NO						7.90					Cisterna
Avenida Dolores	Avenida Dolores		640	Palmera	Forestal	230613	8181467	1.20	4.00	3.00	R	NO						2.85					Cisterna
Avenida Dolores	Avenida Dolores		641	Mora	Forestal	230611	8181469	0.27	4.00	1.50	R	NO			1			2.10	seco				Cisterna
Avenida Dolores	Avenida Dolores		642	Mora	Forestal	230609	8181467	0.21	5.00	2.00	B	NO						3.56					Cisterna
Avenida Dolores	Avenida Dolores		643	Fresno	Forestal	230604	8181465	0.77	7.30	4.50	R	SI						4.84					Cisterna
Avenida Dolores	Avenida Dolores		644	Fresno	Forestal	230607	8181464	0.39	6.20	3.50	R	NO			1			3.80	seco				Cisterna
Avenida Dolores	Avenida Dolores		645	Mora	Forestal	230610	8181455	0.34	5.00	2.00	B	NO						7.44					Cisterna
Avenida Dolores	Avenida Dolores		646	Fresno	Forestal	230610	8181456	0.45	5.30	3.00	B	NO						1.95					Cisterna
Avenida Dolores	Avenida Dolores		647	Molle Costeño	Forestal	230621	8181457	0.94	5.20	4.20	R	NO						8.60					Cisterna
Avenida Dolores	Avenida Dolores		648	Mora	Forestal	230615	8181450	0.15	3.80	1.00	B	NO						6.80					Cisterna
Avenida Dolores	Avenida Dolores		649	Palmera	Forestal	230623	8181450	1.50	4.00	3.80	B	NO						7.76					Cisterna
Avenida Dolores	Avenida Dolores		650	Fresno	Forestal	230613	8181446	0.45	6.00	3.00	B	NO						7.45					Cisterna
Avenida Dolores	Avenida Dolores		651	Mioporó	Forestal	230617	8181445	0.57	5.00	5.00	B	NO						4.50					Cisterna
Avenida Dolores	Avenida Dolores		652	Palmera	Forestal	230623	8181443	1.22	1.77	1.64	R	NO						3.70					Cisterna
Avenida Dolores	Avenida Dolores		653	Palmera	Forestal	230630	8181427	1.06	1.35	1.10	B	NO						5.60					Cisterna
Avenida Dolores	Avenida Dolores		654	Fresno	Forestal	230623	8181422	0.35	5.00	8.00	R	NO						5.60					Cisterna
Avenida Dolores	Avenida Dolores		655	Palmera	Forestal	230623	8181424	1.20	2.70	1.60	B	NO						6.30					Cisterna
Avenida Dolores	Avenida Dolores		656	Fresno	Forestal	230624	8181421	0.33	5.00	1.60	B	NO						8.60					Cisterna
Avenida Dolores	Avenida Dolores		657	Palmera	Forestal	230629	8181416	1.50	5.00	1.80	B	NO						5.87					Cisterna
Avenida Dolores	Avenida Dolores		658	Fresno	Forestal	230626	8181411	1.10	8.00	2.50	B	SI						6.20					Cisterna
Avenida Dolores	Avenida Dolores		659	Palmera	Forestal	230633	8181410	1.19	3.20	2.00	B	NO						6.00					Cisterna
Avenida Dolores	Avenida Dolores		660	Fresno	Forestal	230627	8181406	1.30	6.50	3.00	B	SI						6.00					Cisterna
Avenida Dolores	Avenida Dolores		661	Palmera	Forestal	230635	8181404	0.73	4.50	3.00	B	NO						5.50					Cisterna
Avenida Dolores	Avenida Dolores		662	Mora	Forestal	230631	8181401	1.40	4.00	2.50	B	NO						5.60					Cisterna
Avenida Dolores	Avenida Dolores		663	Palmera	Forestal	230638	8181397	0.28	3.20	5.00	B	NO						11.60					Cisterna
Avenida Dolores	Avenida Dolores		664	Palmera	Forestal	230639	8181385	1.60	3.00	2.60	B	NO						6.00					Cisterna
Avenida Dolores	Avenida Dolores		665	Mioporó	Forestal	230635	8181381	1.50	4.20	2.00	B	SI						3.70					Cisterna
Avenida Dolores	Avenida Dolores		666	Palmera	Forestal	230641	8181370	0.69	4.00	4.00	B	NO						3.70					Cisterna
Avenida Dolores	Avenida Dolores		667	Mora	Forestal	230638	8181369	1.60	4.00	2.00	B	NO						5.88					Cisterna
Avenida Dolores	Avenida Dolores		668	Palmera	Forestal	230643	8181362	0.24	3.80	3.00	B	NO						7.90					Cisterna
Avenida Dolores	Avenida Dolores		669	Fresno	Forestal	230655	8181289	1.14	5.20	4.00	B	NO						3.60					Cisterna
Avenida Dolores	Avenida Dolores		670	Casuarina	Forestal	230660	8181287	0.77	11.00	3.00	B	SI						2.60					Cisterna
Avenida Dolores	Avenida Dolores		671	Jacaranda	Forestal	230659	8181276	1.70	3.80	3.50	B	NO						11.30					Cisterna
Avenida Dolores	Avenida Dolores		672	Falso Laurel	Forestal	230665	8181274	0.19	2.20	0.52	B	NO						2.55					Cisterna
Avenida Dolores	Avenida Dolores		673	Yaravisco	Forestal	230666	8181236	0.20	5.00	4.00	B	NO						3.60					Cisterna
Avenida Dolores	Avenida Dolores		674	Vilco	Forestal	230663	8181262	0.48	3.50	0.21	R	NO						8.67					Cisterna
Avenida Dolores	Avenida Dolores		675	Fresno	Forestal	230668	8181255	0.26	10.00	1.70	B	SI						12.84					Cisterna
Avenida Dolores	Avenida Dolores		676	Fresno	Forestal	230671	8181250	0.96	8.20	1.70	B	NO						10.50					Cisterna
Avenida Dolores	Avenida Dolores		677	Molle Serrano	Forestal	230667	8181239	0.64	12.00	0.44	B	SI						2.90					Cisterna
Avenida Dolores	Avenida Dolores		678	Fresno	Forestal	230706	8181226	3.00	4.00	1.50	B	NO						3.60					Cisterna
Avenida Dolores	Avenida Dolores		679	Casuarina	Forestal	230678	8181225	2.80	13.00	3.00	B	SI						11.10					Cisterna
Avenida Dolores	Avenida Dolores		680	Fresno	Forestal	230685	8181215	0.33	4.00	1.00	B	NO						2.38					Cisterna
Avenida Dolores	Avenida Dolores		681	Fresno	Forestal	230685	8181215	0.30	3.50	2.50	B	NO						2.10					Cisterna
Avenida Dolores	Avenida Dolores		682	Fresno	Forestal	230685	8181214	0.11	2.58	3.00	B	NO			1			1.40	en crecimiento				Cisterna
Avenida Dolores	Avenida Dolores		683	Fresno	Forestal	230686	8181214	0.40	5.00	3.50	B	NO						7.95					Cisterna
Avenida Dolores	Avenida Dolores		684	Mioporó	Forestal	230693	8181205	0.26	3.80	2.00	B	NO						2.20					Cisterna
Avenida Dolores	Avenida Dolores		685	Fresno	Forestal	230695	8181204	0.57	5.00	3.50	B	NO						8.70					Cisterna
Avenida Dolores	Avenida Dolores		686	Fresno	Forestal	230699	8181197	0.43	6.00	3.50	R	NO						4.60					Cisterna
Avenida Dolores	Avenida Dolores		687	Fresno	Forestal	230701	8181196	0.49	5.80	3.50	R	NO						6.56					Cisterna
Avenida Dolores	Avenida Dolores		688	Fresno	Forestal	230706	8181188	0.97	9.00	1.00	B	SI						5.00					Cisterna
Avenida Dolores	Avenida Dolores		689	Fresno	Forestal	230708	8181186	0.77	4.80	3.50	R	NO						4.24					Cisterna
Avenida Dolores	Avenida Dolores		690	Fresno	Forestal	230711	8181182	0.40	5.00	8.00	M	NO			1			5.11	seco				Cisterna
Avenida Dolores	Avenida Dolores		691	Molle Costeño	Forestal	230709	8181186	0.65	5.20	3.00	R	NO						7.60					Cisterna
Avenida Dolores	Avenida Dolores		692	Álamo	Forestal	230713	8181178	0.80	7.00	0.20	R	SI						2.30					Cisterna
Avenida Dolores	Avenida Dolores		693	Fresno	Forestal	230714	8181176	0.47	6.30	0.20	B	SI						4.40					Cisterna
Avenida Dolores	Avenida Dolores		694	Fresno	Forestal	230716	8181173	0.91	8.00	3.00	B	SI						5.30					Cisterna
Avenida Dolores	Avenida Dolores		695	Fresno	Forestal	230719	8181169	0.87	8.50	3.00	B	SI						8.00					Cisterna
Avenida Dolores	Avenida Dolores		696	Álamo	Forestal	230722	8181162	1.17	7.30	6.00	R	SI						4.20					Cisterna
Avenida Dolores	Avenida Dolores		697	Álamo	Forestal	230725	8181160	0.09	1.68	12.00	B	NO			1			4.40	en crecimiento				Cisterna
Avenida Dolores	Avenida Dolores		698	Álamo	Forestal	230728	8181158	2.70	8.00	2.00	R	SI						1.40					Cisterna
Avenida Dolores	Avenida Dolores		699	Álamo	Forestal	230732	8181158	0.05	2.00	2.50	B	NO			1			1.40	en crecimiento				Cisterna
Avenida Dolores	Avenida Dolores		700	Álamo	Forestal	230732	8181158	0.10	2.64	0.60	B	NO						1.61					Cisterna
Avenida Dolores	Avenida Dolores		701	Álamo	Forestal	230732	8181158	0.12	2.64	3.00	B	NO						4.60					Cisterna
Avenida Dolores	Avenida Dolores		702	Álamo	Forestal	230731	8181159	0.17	1.48	3.50	B	NO			1			4.10	en crecimiento				Cisterna
Avenida Dolores	Avenida Dolores		703	Álamo	Forestal	230728	8181162	0.26	4.00	5.00	B	NO						4.10					Cisterna
Avenida Dolores	Avenida Dolores		704	Álamo	Forestal	230727	8181166	0.52	7.00	8.00	B	NO						7.60					Cisterna
Avenida Dolores	Avenida Dolores		705	Fresno	Forestal	230722	8181170	0.35	4.00	1.60	B	NO						3.40					Cisterna
Avenida Dolores	Avenida Dolores		706	Fresno	Forestal	230718	8181174	0.58	4.00	1.60	B	SI											

Avenida Andrés Avelino Cáceres	Avenida Andrés Avelino Cáceres	66	Molle Costeño	Forestal	230123	8182341	0.55	3.90	4.50	B	SI							2.25	seco			Cisterna	
Avenida Andrés Avelino Cáceres	Avenida Andrés Avelino Cáceres	67	Mioporo	Forestal	230117	8182340	0.26	3.50	3.00	B	SI								3.50				Cisterna
Avenida Andrés Avelino Cáceres	Avenida Andrés Avelino Cáceres	68	Molle Costeño	Forestal	230114	8182341	0.25	0.50	0.60	B	NO								5.20				Cisterna
Avenida Andrés Avelino Cáceres	Avenida Andrés Avelino Cáceres	69	Mioporo	Forestal	230109	8182341	0.22	1.40	1.00	B	NO								2.47				Cisterna
Avenida Andrés Avelino Cáceres	Avenida Andrés Avelino Cáceres	70	Mioporo	Forestal	230107	8182341	0.20	1.60	1.20	R	NO								2.50	en crecimiento			Cisterna
Avenida Andrés Avelino Cáceres	Avenida Andrés Avelino Cáceres	71	Mioporo	Forestal	230104	8182343	0.19	0.50	0.50	B	NO								2.60				Cisterna
Avenida Andrés Avelino Cáceres	Avenida Andrés Avelino Cáceres	72	Mioporo	Forestal	230101	8182342	0.16	2.00	1.40	B	NO								7.27				Cisterna
Avenida Andrés Avelino Cáceres	Avenida Andrés Avelino Cáceres	73	Mioporo	Forestal	230095	8182342	0.28	1.70	1.65	R	NO								11.40	en crecimiento			Cisterna
Avenida Andrés Avelino Cáceres	Avenida Andrés Avelino Cáceres	74	Mioporo	Forestal	230090	8182339	0.33	3.00	1.50	B	NO								3.00				Cisterna
Avenida Andrés Avelino Cáceres	Avenida Andrés Avelino Cáceres	75	Mora	Forestal	230080	8182340	0.34	4.00	0.80	M	NO								3.40				Cisterna
Avenida Andrés Avelino Cáceres	Avenida Andrés Avelino Cáceres	76	Mioporo	Forestal	230076	8182339	0.24	4.00	3.00	B	SI								2.44				Cisterna
Avenida Andrés Avelino Cáceres	Avenida Andrés Avelino Cáceres	77	Mioporo	Forestal	230074	8182339	0.27	3.50	2.80	B	SI								9.80	seco			Cisterna
Avenida Andrés Avelino Cáceres	Avenida Andrés Avelino Cáceres	78	Fresno	Forestal	230063	8182338	1.43	10.00	6.00	B	NO								6.30				Cisterna
Avenida Andrés Avelino Cáceres	Avenida Andrés Avelino Cáceres	79	Fresno	Forestal	230058	8182339	1.27	9.00	7.00	R	SI								4.60				Cisterna
Avenida Andrés Avelino Cáceres	Avenida Andrés Avelino Cáceres	80	Fresno	Forestal	230053	8182337	1.00	8.50	5.00	B	NO								4.50				Cisterna
Avenida Andrés Avelino Cáceres	Avenida Andrés Avelino Cáceres	81	Fresno	Forestal	230048	8182338	1.00	7.50	4.00	M	SI								4.50				Cisterna
Avenida Andrés Avelino Cáceres	Avenida Andrés Avelino Cáceres	82	Fresno	Forestal	230044	8182337	1.20	8.00	5.00	R	SI								9.50	seco			Cisterna
Avenida Andrés Avelino Cáceres	Avenida Andrés Avelino Cáceres	83	Yaravisco	Forestal	220035	8182338	0.86	5.00	5.00	R	SI								4.06				Cisterna
Avenida Andrés Avelino Cáceres	Avenida Andrés Avelino Cáceres	84	Fresno	Forestal	230030	8182338	0.41	6.00	3.50	B	SI								5.10				Cisterna
Avenida Andrés Avelino Cáceres	Avenida Andrés Avelino Cáceres	85	Fresno	Forestal	230026	8182338	1.28	12.00	7.00	B	NO								3.60				Cisterna
Avenida Andrés Avelino Cáceres	Avenida Andrés Avelino Cáceres	86	Fresno	Forestal	230023	8182338	1.00	8.00	6.50	R	SI								5.45				Cisterna
Avenida Andrés Avelino Cáceres	Avenida Andrés Avelino Cáceres	87	Fresno	Forestal	230018	8182337	0.78	9.00	5.00	R	NO								3.85				Cisterna
Avenida Andrés Avelino Cáceres	Avenida Andrés Avelino Cáceres	88	Fresno	Forestal	230013	8182338	0.89	9.50	4.00	M	SI								5.23				Cisterna
Avenida Andrés Avelino Cáceres	Avenida Andrés Avelino Cáceres	89	Fresno	Forestal	230008	8182336	1.33	11.00	4.00	B	SI								4.80	seco			Cisterna
Avenida Andrés Avelino Cáceres	Avenida Andrés Avelino Cáceres	90	Ficus	Forestal	230002	8182338	0.16	1.70	1.00	B	NO								3.66				Cisterna
Avenida Andrés Avelino Cáceres	Avenida Andrés Avelino Cáceres	91	Fresno	Forestal	230002	8182337	0.93	18.00	5.00	B	SI								2.36				Cisterna
Avenida Andrés Avelino Cáceres	Avenida Andrés Avelino Cáceres	92	Mora	Forestal	230002	8182341	0.16	4.00	2.00	R	NO								2.30				Cisterna
Avenida Andrés Avelino Cáceres	Avenida Andrés Avelino Cáceres	93	Fresno	Forestal	230003	8182335	0.78	7.00	3.00	B	SI								4.05				Cisterna
Avenida Andrés Avelino Cáceres	Avenida Andrés Avelino Cáceres	94	Fresno	Forestal	229995	8182335	1.50	7.80	5.00	B	SI								4.40				Cisterna
Avenida Andrés Avelino Cáceres	Avenida Andrés Avelino Cáceres	95	Molle Costeño	Forestal	229986	8182338	1.22	5.00	4.50	B	SI								10.00				Cisterna
Avenida Andrés Avelino Cáceres	Avenida Andrés Avelino Cáceres	96	Mora	Forestal	229984	8182340	0.13	3.50	1.80	R	NO								2.17				Cisterna
Avenida Andrés Avelino Cáceres	Avenida Andrés Avelino Cáceres	97	Fresno	Forestal	229980	8182336	1.54	8.00	5.00	B	SI								5.14				Cisterna
Avenida Andrés Avelino Cáceres	Avenida Andrés Avelino Cáceres	98	Fresno	Forestal	229977	8182336	1.05	6.50	3.50	B	SI								4.70			1	Cisterna
Avenida Andrés Avelino Cáceres	Avenida Andrés Avelino Cáceres	99	Mora	Forestal	229980	8182334	0.25	4.50	2.40	R	NO								4.36			1	Cisterna
Avenida Andrés Avelino Cáceres	Avenida Andrés Avelino Cáceres	100	Mora	Forestal	229983	8182334	0.19	4.30	2.00	R	SI								3.15				Cisterna
Avenida Andrés Avelino Cáceres	Avenida Andrés Avelino Cáceres	101	Mora	Forestal	229987	8182336	0.24	5.00	2.60	R	SI								3.00				Cisterna
Avenida Andrés Avelino Cáceres	Avenida Andrés Avelino Cáceres	102	Mora	Forestal	229990	8182338	0.27	5.50	3.80	R	SI								3.58				Enfermo
Avenida Andrés Avelino Cáceres	Avenida Andrés Avelino Cáceres	103	Mora	Forestal	229992	8182338	0.40	5.00	3.50	R	NO								3.16				Enfermo
Avenida Andrés Avelino Cáceres	Avenida Andrés Avelino Cáceres	104	Mora	Forestal	229995	8182338	0.16	4.00	2.00	R	NO								2.85				Cisterna
Avenida Andrés Avelino Cáceres	Avenida Andrés Avelino Cáceres	105	Mora	Forestal	229997	8182338	0.15	5.00	2.50	R	NO								3.20				Cisterna
Avenida Andrés Avelino Cáceres	Avenida Andrés Avelino Cáceres	106	Mora	Forestal	230000	8182336	0.22	4.20	2.40	R	NO								2.66				Enfermo
Avenida Andrés Avelino Cáceres	Avenida Andrés Avelino Cáceres	107	Mora	Forestal	220002	8182337	0.25	5.00	2.50	R	NO								3.03				Enfermo
Avenida Andrés Avelino Cáceres	Avenida Andrés Avelino Cáceres	108	Mioporo	Forestal	230010	8182336	0.36	5.00	5.00	B	SI								6.50				Enfermo
Avenida Andrés Avelino Cáceres	Avenida Andrés Avelino Cáceres	109	Ficus	Forestal	230010	8182336	0.80	1.00	0.80	B	NO								1.60				Cisterna
Avenida Andrés Avelino Cáceres	Avenida Andrés Avelino Cáceres	110	Mioporo	Forestal	230012	8182339	0.15	2.20	1.20	B	NO								1.90				Cisterna
Avenida Andrés Avelino Cáceres	Avenida Andrés Avelino Cáceres	111	Mioporo	Forestal	230014	8182338	0.25	3.00	2.20	B	SI								3.00				Cisterna
Avenida Andrés Avelino Cáceres	Avenida Andrés Avelino Cáceres	112	Mioporo	Forestal	230018	8182334	0.20	2.80	2.50	B	SI								3.10				Cisterna
Avenida Andrés Avelino Cáceres	Avenida Andrés Avelino Cáceres	113	Mioporo	Forestal	230024	8182335	0.18	2.20	2.00	B	SI								4.20				Cisterna
Avenida Andrés Avelino Cáceres	Avenida Andrés Avelino Cáceres	114	Mioporo	Forestal	230030	8182336	0.23	3.00	2.20	B	SI								4.70				Cisterna
Avenida Andrés Avelino Cáceres	Avenida Andrés Avelino Cáceres	115	Mioporo	Forestal	230034	8182336	0.14	1.70	1.00	R	NO								5.40				Cisterna
Avenida Andrés Avelino Cáceres	Avenida Andrés Avelino Cáceres	116	Mioporo	Forestal	230038	8182339	0.31	3.00	2.50	B	SI								12.60				Cisterna
Avenida Andrés Avelino Cáceres	Avenida Andrés Avelino Cáceres	117	Mora	Forestal	230051	8182338	0.15	2.30	1.40	B	NO								2.80				Cisterna
Avenida Andrés Avelino Cáceres	Avenida Andrés Avelino Cáceres	118	Mioporo	Forestal	230056	8182337	0.30	3.00	2.00	B	SI								2.60				Cisterna
Avenida Andrés Avelino Cáceres	Avenida Andrés Avelino Cáceres	119	Mioporo	Forestal	230061	8182338	0.32	3.00	2.50	B	SI								3.60				Cisterna
Avenida Andrés Avelino Cáceres	Avenida Andrés Avelino Cáceres	120	Mioporo	Forestal	230066	8182340	0.17	2.30	1.00	R	NO								2.90				Cisterna
Avenida Andrés Avelino Cáceres	Avenida Andrés Avelino Cáceres	121	Mioporo	Forestal	230069	8182340	0.21	2.50	1.50	B	SI								4.00				Cisterna
Avenida Andrés Avelino Cáceres	Avenida Andrés Avelino Cáceres	122	Molle Costeño	Forestal	230072	8182399	0.24	1.90	1.70	B	NO								3.27			seco	Cisterna
Avenida Andrés Avelino Cáceres	Avenida Andrés Avelino Cáceres	123	Molle Costeño	Forestal	230079	8182339	0.15	1.80	1.10	B	NO								2.82				Cisterna
Avenida Andrés Avelino Cáceres	Avenida Andrés Avelino Cáceres	124	Molle Costeño	Forestal	230080	8182241	0.12	1.50	0.90	B	NO								5.70				Cisterna
Avenida Andrés Avelino Cáceres	Avenida Andrés Avelino Cáceres	125	Molle Costeño	Forestal	230085	8182341	0.10	1.10	1.00	B	NO								3.30				Cisterna
Avenida Andrés Avelino Cáceres	Avenida Andrés Avelino Cáceres	126	Molle Costeño	Forestal	230087	8182341	0.90	0.50	0.60	R	NO								6.00	en crecimiento			Cisterna
Avenida Andrés Avelino Cáceres	Avenida Andrés Avelino Cáceres	127	Molle Costeño	Forestal	230091	8182338	0.10	1.45	0.70	R	NO								2.50	en crecimiento			Cisterna
Avenida Andrés Avelino Cáceres	Avenida Andrés Avelino Cáceres	128	Molle Costeño	Forestal	230094	8182338	0.90	0.70	0.60	B	NO								6.60	en crecimiento			Cisterna
Avenida Andrés Avelino Cáceres	Avenida Andrés Avelino Cáceres	129	Mioporo	Forestal	230100	8182339	0.14	1.90	1.20	B	NO								3.20	en crecimiento			Cisterna
Avenida Andrés Avelino Cáceres	Avenida Andrés Avelino Cáceres	130	Molle Costeño	Forestal	230102	8182339	0.13	1.30	0.90	R	NO								2.95				Cisterna
Avenida Andrés Avelino Cáceres	Avenida Andrés Avelino Cáceres	131	Molle Costeño	Forestal	230105	8182337	0.11	1.60	1.00	R	NO								3.45				Cisterna
Avenida Andrés Avelino Cáceres	Avenida Andrés Avelino Cáceres	132	Molle Costeño	Forestal	230108	8182339	0.90	0.80	0.80	B	NO								2.56				Cisterna
Avenida Andrés Avelino Cáceres	Avenida Andrés Avelino Cáceres	133	Molle Costeño	Forestal	230110	8182339	0.60	0.90	0.50	B	NO								18.90	en crecimiento			Cisterna
Avenida Andrés Avelino Cáceres	Avenida Andrés Avelino Cáceres	134	Molle Costeño	Forestal	230128	8182341	0.25	1.30	1.20	R	NO								2.65	en crecimiento			Cisterna
Avenida Andrés Avelino Cáceres	Avenida Andrés Avelino Cáceres	135	Molle Costeño	Forestal	230130	8182341	0.25	1.70	2.00	B	SI								2.30				Cisterna
Avenida Andrés Avelino Cáceres	Avenida Andrés Avelino Cáceres	136	Molle Costeño	Forestal	230135	8182342	0.16	1.00	0.60	R	NO								6.08				Cisterna
Avenida Andrés Avelino Cáceres	Avenida Andrés Avelino Cáceres	137	Molle Costeño	Forestal	230141	8182343	0.29	2.90	3.00	B	SI								3.00	en crecimiento			Cisterna
Avenida Andrés Avelino Cáceres	Avenida Andrés Avelino Cáceres	138	Molle Cost																				

Avenida Andrés Avelino Cáceres	Avenida Andrés Avelino Cáceres	426	Ficus	Forestal	230022	8182325	0.15	2.20	1.00	R	NO							2.00	Enfermo		Cisterna
Avenida Andrés Avelino Cáceres	Avenida Andrés Avelino Cáceres	427	Ficus	Forestal	230018	8182324	0.32	3.20	2.00	B	NO							1.00			Cisterna
Avenida Andrés Avelino Cáceres	Avenida Andrés Avelino Cáceres	428	Fresno	Forestal	230015	8182332	0.66	6.50	5.00	R	NO							2.00			Cisterna
Avenida Andrés Avelino Cáceres	Avenida Andrés Avelino Cáceres	429	Ficus	Forestal	230022	8182321	0.20	2.30	2.10	B	NO							1.50			Cisterna
Avenida Andrés Avelino Cáceres	Avenida Andrés Avelino Cáceres	430	Ficus	Forestal	230018	8182322	0.15	2.70	1.50	B	NO							3.00			Cisterna
Avenida Andrés Avelino Cáceres	Avenida Andrés Avelino Cáceres	431	Fresno	Forestal	230015	8182325	0.90	6.50	7.00	B	NO							4.00			Cisterna
Avenida Andrés Avelino Cáceres	Avenida Andrés Avelino Cáceres	432	Fresno	Forestal	230013	8182325	0.34	7.00	9.50	B	NO							2.00			Cisterna
Avenida Andrés Avelino Cáceres	Avenida Andrés Avelino Cáceres	433	Mora	Forestal	230007	8182326	0.16	4.50	3.50	R	NO							1.00	Enfermo		Cisterna
Avenida Andrés Avelino Cáceres	Avenida Andrés Avelino Cáceres	434	Mora	Forestal	230010	8182319	0.26	1.85	1.00	R	NO							2.00	Enfermo		Cisterna
Avenida Andrés Avelino Cáceres	Avenida Andrés Avelino Cáceres	435	Fresno	Forestal	230022	8182322	1.10	8.50	5.50	B	NO							4.00			Cisterna
Avenida Andrés Avelino Cáceres	Avenida Andrés Avelino Cáceres	436	Mora	Forestal	229999	8182326	0.23	4.30	2.20	R	NO							1.50	Enfermo		Cisterna
Avenida Andrés Avelino Cáceres	Avenida Andrés Avelino Cáceres	437	Fresno	Forestal	229999	8182320	0.84	8.70	8.00	B	NO							2.00			Cisterna
Avenida Andrés Avelino Cáceres	Avenida Andrés Avelino Cáceres	438	Mora	Forestal	229999	8182317	0.14	2.70	2.00	R	NO							2.50	Enfermo		Cisterna
Avenida Andrés Avelino Cáceres	Avenida Andrés Avelino Cáceres	439	Mora	Forestal	229995	8182321	0.46	5.00	3.20	R	NO							3.20	Enfermo		Cisterna
Avenida Andrés Avelino Cáceres	Avenida Andrés Avelino Cáceres	440	Mora	Forestal	229993	8182319	0.21	4.20	2.50	B	NO							4.10			Cisterna
Avenida Andrés Avelino Cáceres	Avenida Andrés Avelino Cáceres	441	Mora	Forestal	229986	8182315	0.35	5.30	4.00	R	NO							4.00			Cisterna
Avenida Andrés Avelino Cáceres	Avenida Andrés Avelino Cáceres	442	Mora	Forestal	22994	8182330	0.17	4.20	2.20	R	NO							3.00			Cisterna
Avenida Andrés Avelino Cáceres	Avenida Andrés Avelino Cáceres	443	Fresno	Forestal	229990	8182328	0.30	5.30	4.50	R	NO							1.50			Cisterna
Avenida Andrés Avelino Cáceres	Avenida Andrés Avelino Cáceres	444	Mora	Forestal	229987	8182318	0.10	3.50	2.50	R	NO							2.00			Cisterna
Avenida Andrés Avelino Cáceres	Avenida Andrés Avelino Cáceres	445	Mora	Forestal	229985	8182316	0.15	2.70	1.00	M	NO							2.10			Cisterna
Avenida Andrés Avelino Cáceres	Avenida Andrés Avelino Cáceres	446	Mora	Forestal	229984	8182318	0.08	2.20	2.00	R	NO							2.00			Cisterna
Avenida Andrés Avelino Cáceres	Avenida Andrés Avelino Cáceres	447	Fresno	Forestal	229983	8182320	1.20	11.50	11.00	B	NO							1.50			Cisterna
Avenida Andrés Avelino Cáceres	Avenida Andrés Avelino Cáceres	448	Mora	Forestal	229985	8182322	0.09	2.30	1.50	R	NO							2.00			Cisterna
Avenida Andrés Avelino Cáceres	Avenida Andrés Avelino Cáceres	449	Mora	Forestal	229982	8182322	0.15	3.00	1.50	R	NO							4.00			Cisterna
Avenida Andrés Avelino Cáceres	Avenida Andrés Avelino Cáceres	450	Mora	Forestal	229978	8182319	0.07	2.50	1.20	R	NO							2.50			Cisterna
Avenida Andrés Avelino Cáceres	Avenida Andrés Avelino Cáceres	451	Sauce	Forestal	229977	8182320	1.54	12.50	7.00	M	NO							1.50	Arbol - Viejo		Cisterna
Avenida Andrés Avelino Cáceres	Avenida Andrés Avelino Cáceres	452	Mora	Forestal	229979	8182323	0.33	4.70	3.70	R	NO							2.50			Cisterna
Avenida Andrés Avelino Cáceres	Avenida Andrés Avelino Cáceres	453	Mora	Forestal	229975	8182322	0.12	2.20	1.50	R	NO							2.50			Cisterna
Avenida Andrés Avelino Cáceres	Avenida Andrés Avelino Cáceres	454	Mora	Forestal	229975	8182321	0.17	4.20	2.50	R	NO							2.00			Cisterna
Avenida Andrés Avelino Cáceres	Avenida Andrés Avelino Cáceres	455	Fresno	Forestal	229974	8182320	0.88	12.50	7.00	B	NO							4.00			Cisterna
Avenida Andrés Avelino Cáceres	Avenida Andrés Avelino Cáceres	456	Fresno	Forestal	229967	8182315	0.58	6.00	7.20	R	NO							2.00			Cisterna
Avenida Andrés Avelino Cáceres	Avenida Andrés Avelino Cáceres	457	Mora	Forestal	229959	8182320	0.09	3.80	2.00	R	NO							2.00			Cisterna
Avenida Andrés Avelino Cáceres	Avenida Andrés Avelino Cáceres	458	Mora	Forestal	229962	8182319	0.18	4.20	2.00	B	NO							2.50			Cisterna
Avenida Andrés Avelino Cáceres	Avenida Andrés Avelino Cáceres	459	Fresno	Forestal	229958	8182318	0.73	6.50	2.50	B	NO							2.00			Cisterna
Avenida Andrés Avelino Cáceres	Avenida Andrés Avelino Cáceres	460	Mora	Forestal	229962	8182319	0.18	5.40	2.00	R	NO							2.00			Cisterna
Avenida Andrés Avelino Cáceres	Avenida Andrés Avelino Cáceres	461	Mora	Forestal	229955	8182328	0.08	2.15	2.00	B	NO							2.50			Cisterna
Avenida Andrés Avelino Cáceres	Avenida Andrés Avelino Cáceres	462	Fresno	Forestal	229952	8182320	1.07	7.50	8.00	R	NO							2.00			Cisterna
Avenida Andrés Avelino Cáceres	Avenida Andrés Avelino Cáceres	463	Mora	Forestal	229949	8182325	0.06	2.00	1.00	R	NO							2.10			Cisterna
Avenida Andrés Avelino Cáceres	Avenida Andrés Avelino Cáceres	464	Mora	Forestal	229949	8182322	0.07	2.00	1.00	R	NO							2.00			Cisterna
Avenida Andrés Avelino Cáceres	Avenida Andrés Avelino Cáceres	465	Mora	Forestal	229950	8182319	0.35	8.00	7.00	R	NO							2.00			Cisterna
Avenida Andrés Avelino Cáceres	Avenida Andrés Avelino Cáceres	466	Mora	Forestal	229951	8182321	0.08	1.60	0.50	R	NO							2.90			Cisterna
Avenida Andrés Avelino Cáceres	Avenida Andrés Avelino Cáceres	467	Mora	Forestal	229945	8182323	0.08	2.00	1.50	R	NO							2.10			Cisterna
Avenida Andrés Avelino Cáceres	Avenida Andrés Avelino Cáceres	468	Fresno	Forestal	229943	8182319	0.28	6.00	3.50	B	NO							5.00			Cisterna
Avenida Andrés Avelino Cáceres	Avenida Andrés Avelino Cáceres	469	Fresno	Forestal	229941	8182313	0.16	10.50	9.00	R	NO							2.05			Cisterna
Avenida Andrés Avelino Cáceres	Avenida Andrés Avelino Cáceres	470	Mora	Forestal	229935	8182321	0.06	1.90	1.00	R	NO							6.00			Cisterna
Avenida Andrés Avelino Cáceres	Avenida Andrés Avelino Cáceres	471	Fresno	Forestal	229933	8182314	0.73	10.50	6.20	B	NO							1.80			Cisterna
Avenida Andrés Avelino Cáceres	Avenida Andrés Avelino Cáceres	472	Mora	Forestal	229937	8182317	4.10	0.15	3.00	R	NO							5.50			Cisterna
Avenida Andrés Avelino Cáceres	Avenida Andrés Avelino Cáceres	473	Mora	Forestal	229926	8182320	0.08	1.75	0.50	M	NO							17.30	seco		Cisterna
Avenida Andrés Avelino Cáceres	Avenida Andrés Avelino Cáceres	474	Fresno	Forestal	229912	8182315	0.94	10.30	10.00	R	NO							6.20			Cisterna
Avenida Andrés Avelino Cáceres	Avenida Andrés Avelino Cáceres	475	Fresno	Forestal	229908	8182314	0.24	10.50	10.00	B	NO							6.00			Cisterna
Avenida Andrés Avelino Cáceres	Avenida Andrés Avelino Cáceres	476	Fresno	Forestal	229898	8182325	1.05	12.00	9.50	B	NO							5.50			Cisterna
Avenida Andrés Avelino Cáceres	Avenida Andrés Avelino Cáceres	477	Fresno	Forestal	229888	8182321	1.29	11.00	10.00	B	NO							6.20			Cisterna
Avenida Andrés Avelino Cáceres	Avenida Andrés Avelino Cáceres	478	Fresno	Forestal	229887	8182319	1.40	12.00	6.50	B	NO							5.50			Cisterna
Avenida Andrés Avelino Cáceres	Avenida Andrés Avelino Cáceres	479	Fresno	Forestal	229891	8182315	0.90	12.50	10.50	R	NO							6.00	Enfermo		Cisterna
Avenida Andrés Avelino Cáceres	Avenida Andrés Avelino Cáceres	480	Fresno	Forestal	229878	8182325	1.18	13.50	9.50	B	NO							6.00	Enfermo		Cisterna
Avenida Andrés Avelino Cáceres	Avenida Andrés Avelino Cáceres	481	Fresno	Forestal	229870	8182314	0.85	11.50	8.00	R	NO							6.00	Enfermo		Cisterna
Avenida Andrés Avelino Cáceres	Avenida Andrés Avelino Cáceres	482	Fresno	Forestal	229865	8182310	0.63	11.00	7.80	R	NO							6.50			Cisterna
Avenida Andrés Avelino Cáceres	Avenida Andrés Avelino Cáceres	483	Fresno	Forestal	229864	8182313	0.97	10.30	7.50	B	NO	1						7.00			Cisterna
Avenida Andrés Avelino Cáceres	Avenida Andrés Avelino Cáceres	484	Fresno	Forestal	229853	8182318	0.91	11.40	10.00	R	NO							6.90	Enfermo		Cisterna
Avenida Andrés Avelino Cáceres	Avenida Andrés Avelino Cáceres	485	Fresno	Forestal	229850	8182315	0.54	7.50	4.30	M	NO							6.00	Enfermo		Cisterna
Avenida Andrés Avelino Cáceres	Avenida Andrés Avelino Cáceres	486	Fresno	Forestal	229847	8182311	0.87	9.70	6.50	B	NO							6.10			Cisterna
Avenida Andrés Avelino Cáceres	Avenida Andrés Avelino Cáceres	487	Fresno	Forestal	229941	8182310	0.39	10.50	5.10	R	NO							6.10	Enfermo		Cisterna
Avenida Andrés Avelino Cáceres	Avenida Andrés Avelino Cáceres	488	Fresno	Forestal	229838	8182312	1.17	12.00	8.70	B	NO							6.50			Cisterna
Avenida Andrés Avelino Cáceres	Avenida Andrés Avelino Cáceres	489	Fresno	Forestal	229826	8182312	0.62	10.00	9.70	R	NO							7.00			Cisterna
Avenida Andrés Avelino Cáceres	Avenida Andrés Avelino Cáceres	490	Fresno	Forestal	229822	8182313	0.08	10.70	12.00	B	NO							6.50	Enfermo		Cisterna
Avenida Andrés Avelino Cáceres	Avenida Andrés Avelino Cáceres	491	Fresno	Forestal	229811	8182311	0.44	6.40	4.30	B	NO							6.90			Cisterna
Avenida Andrés Avelino Cáceres	Avenida Andrés Avelino Cáceres	492	Fresno	Forestal	229811	8182310	0.37	5.20	3.00	R	NO							7.00			Cisterna
Avenida Andrés Avelino Cáceres	Avenida Andrés Avelino Cáceres	493	Fresno	Forestal	229807	8182313	0.83	11.00	7.00	B	NO							6.20			Cisterna
Avenida Estados Unidos	Avenida Estados Unidos	1	Mora	Forestal	230372	8181897	0.62	6	2.5	B	SI		1	1				18			Gravedad
Avenida Estados Unidos	Avenida Estados Unidos	2	Mora	Forestal	230353	8181890	0.56	3.50	1.80	B	NO							4.00			Gravedad
Avenida Estados Unidos	Avenida Estados Unidos	3	Mora	Forestal	230350	8181888	0.46	3.50	2.00	B	NO							4.00			Gravedad
Avenida Estados Unidos	Avenida Estados Unidos	4	Mora	Forestal	230332	8181884	0.46	4.80	2.00	B	NO							8.00			Gravedad
Avenida Estados Unidos	Avenida Estados Unidos	5	Molle Costeño	Forestal	230325	8181884	0.45	3.00	1.00	B	NO							6.00			Gravedad
Avenida Estados Unidos	Avenida Estados Unidos	6	Mora	Forestal	230317	8181883	0.30	3.00	1.20	B	NO							6.00			Gravedad
Avenida Estados Unidos	Avenida Estados Unidos	7	Mora	Forestal	230308	8181882	0.49	5.00	3.00	B	SI							7.00			Gravedad
Avenida Estados Unidos	Avenida Estados Unidos	8	Mora	Forestal	230302	8181878	0.60	2.50	0.80	B	NO							7.00			Gravedad
Avenida Estados Unidos	Avenida Estados Unidos	9	Mora	Forestal	230294	8181881	0.48	6													

Avenida Pizarro (Berma)	Avenida Pizarro (Berma)		40	Huarangullo	Forestal	231511	8182151	0.25	3.10	2.30	B	NO						2.15				Agua potable	
Avenida Pizarro (Berma)	Avenida Pizarro (Berma)		41	Huarangullo	Forestal	231514	8182150	0.40	2.20	3.20	B	NO							5.00				Agua potable
Avenida Pizarro (Berma)	Avenida Pizarro (Berma)		42	Mioporo	Forestal	231517	8182142	0.23	2.70	1.50	B	NO							10.00				Agua potable
Avenida Pizarro (Berma)	Avenida Pizarro (Berma)		43	Huarangullo	Forestal	231521	8182129	0.32	2.30	1.70	B	NO							2.40				Agua potable
Avenida Pizarro (Berma)	Avenida Pizarro (Berma)		44	Huarangullo	Forestal	231525	8182127	0.30	2.30	2.70	B	NO							2.80				Agua potable
Avenida Pizarro (Berma)	Avenida Pizarro (Berma)		45	Huarangullo	Forestal	231526	8182126	0.25	3.00	2.00	B	SI							2.18				Agua potable
Avenida Pizarro (Berma)	Avenida Pizarro (Berma)		46	Mora	Forestal	231525	8182123	0.55	4.20	3.50	R	SI							2.27				Agua potable
Avenida Pizarro (Berma)	Avenida Pizarro (Berma)		47	Huarangullo	Forestal	231522	8182118	0.54	2.60	2.20	B	NO							2.50				Agua potable
Avenida Pizarro (Berma)	Avenida Pizarro (Berma)		48	Mora	Forestal	231526	8182116	0.38	3.70	2.20	B	SI							2.00				Agua potable
Avenida Pizarro (Berma)	Avenida Pizarro (Berma)		49	Mora	Forestal	231528	8182117	0.62	4.70	2.80	R	SI							3.10				Agua potable
Avenida Pizarro (Berma)	Avenida Pizarro (Berma)		50	Huarangullo	Forestal	231530	8182109	0.23	4.20	2.00	B	SI							2.80				Agua potable
Avenida Pizarro (Berma)	Avenida Pizarro (Berma)		51	Mora	Forestal	231533	8182107	0.50	3.90	4.00	R	SI							3.15				Agua potable
Avenida Pizarro (Berma)	Avenida Pizarro (Berma)		52	Huarangullo	Forestal	231534	8182103	0.15	3.00	2.10	B	NO							3.00				Agua potable
Avenida Pizarro (Berma)	Avenida Pizarro (Berma)		53	Mora	Forestal	231535	8182099	0.77	4.00	4.20	B	SI							28.20				Agua potable
Avenida Pizarro (Berma)	Avenida Pizarro (Berma)		54	Huarangullo	Forestal	231555	8182071	0.08	1.80	1.50	B	NO							55.00				Agua potable
Avenida Pizarro (Berma)	Avenida Pizarro (Berma)		55	Molle Serrano	Forestal	231570	8182015	0.10	1.67	1.00	B	NO							22.00				Agua potable
Avenida Pizarro (Berma)	Avenida Pizarro (Berma)		56	Motuy	Forestal	231593	8181983	0.05	1.70	0.35	B	NO							12.00				Agua potable
Avenida Cementerio	Avenida Cementerio		1	Alamo	Forestal	229403	8182140	0.06	2.90	1.00	R	NO							1	2.00	Enfermo		Cisterna
Avenida Cementerio	Avenida Cementerio		2	Alamo	Forestal	229405	8182129	0.04	1.90	0.25	M	NO							1	4.00	seco		Cisterna
Avenida Cementerio	Avenida Cementerio		3	Mioporo	Forestal	229398	8182132	0.24	2.80	2.50	R	NO							1	2.00	Enfermo		Cisterna
Avenida Cementerio	Avenida Cementerio		4	Alamo	Forestal	229396	8182125	0.04	1.75	0.50	B	NO							1	2.00	Enfermo		Cisterna
Avenida Cementerio	Avenida Cementerio		5	Alamo	Forestal	229401	8182119	0.04	1.82	0.40	B	NO							1	2.00	Enfermo		Cisterna
Avenida Cementerio	Avenida Cementerio		6	Mioporo	Forestal	229401	8182119	0.32	3.00	3.00	B	NO							1	2.00	Enfermo		Cisterna
Avenida Cementerio	Avenida Cementerio		7	Alamo	Forestal	229391	8182115	0.04	1.78	0.40	B	NO							1	2.00	Enfermo		Cisterna
Avenida Cementerio	Avenida Cementerio		8	Alamo	Forestal	229391	8182120	0.04	1.75	0.50	B	NO							1	2.00	Enfermo		Cisterna
Avenida Cementerio	Avenida Cementerio		9	Alamo	Forestal	229404	8182111	0.05	1.88	1.00	R	NO							1	2.00	Enfermo		Cisterna
Avenida Cementerio	Avenida Cementerio		10	Alamo	Forestal	229401	8182110	0.06	1.80	0.50	R	NO							1	2.00	Enfermo		Cisterna
Avenida Cementerio	Avenida Cementerio		11	Alamo	Forestal	229401	8182111	0.06	1.78	0.50	R	NO							1	2.00	Enfermo		Cisterna
Avenida Cementerio	Avenida Cementerio		12	Alamo	Forestal	229399	8182110	0.08	2.40	0.70	R	NO							1	2.00	Enfermo		Cisterna
Avenida Cementerio	Avenida Cementerio		13	Alamo	Forestal	229399	8182104	0.04	1.78	0.40	R	NO							1	2.00	Enfermo		Cisterna
Avenida Cementerio	Avenida Cementerio		14	Alamo	Forestal	229400	8182103	0.04	1.80	0.40	R	NO							1	2.00	Enfermo		Cisterna
Avenida Cementerio	Avenida Cementerio		15	Alamo	Forestal	229400	8182101	0.20	4.80	1.20	R	NO							1	2.00	Enfermo		Cisterna
Avenida Cementerio	Avenida Cementerio		16	Alamo	Forestal	229399	8182099	0.04	1.80	0.35	R	NO							1	2.00	Enfermo		Cisterna
Avenida Cementerio	Avenida Cementerio		17	Alamo	Forestal	229400	8182096	0.14	3.30	0.50	R	NO							1	2.00	Enfermo		Cisterna
Avenida Cementerio	Avenida Cementerio		18	Alamo	Forestal	229399	8182094	0.01	1.72	0.25	R	NO							1	2.00	Enfermo		Cisterna
Avenida Cementerio	Avenida Cementerio		19	Alamo	Forestal	229398	8182093	0.09	2.60	0.40	R	NO							1	2.00	Enfermo		Cisterna
Avenida Cementerio	Avenida Cementerio		20	Alamo	Forestal	229398	8182092	0.08	2.90	0.50	R	NO							1	2.00	Enfermo		Cisterna
Avenida Cementerio	Avenida Cementerio		21	Alamo	Forestal	229397	8182089	0.08	3.30	1.00	R	NO							1	2.00	Enfermo		Cisterna
Avenida Cementerio	Avenida Cementerio		22	Alamo	Forestal	229395	8182086	0.06	1.85	0.50	R	NO							1	2.00	Enfermo		Cisterna
Avenida Cementerio	Avenida Cementerio		23	Alamo	Forestal	229394	8182085	0.10	1.95	0.50	R	NO							1	2.00	Enfermo		Cisterna
Avenida Cementerio	Avenida Cementerio		24	Alamo	Forestal	229394	8182081	0.11	1.95	0.40	R	NO							1	4.00	Enfermo		Cisterna
Avenida Cementerio	Avenida Cementerio		25	Alamo	Forestal	229394	8182078	0.22	2.10	1.05	R	NO							1	2.00	Enfermo		Cisterna
Avenida Cementerio	Avenida Cementerio		26	Alamo	Forestal	229396	8182076	0.05	1.75	0.30	R	NO							1	4.00	Enfermo		Cisterna
Avenida Cementerio	Avenida Cementerio		27	Alamo	Forestal	229395	8182071	0.14	1.65	0.50	R	NO							1	2.00	Enfermo		Cisterna
Avenida Cementerio	Avenida Cementerio		28	Alamo	Forestal	229393	8182070	0.20	4.10	0.90	R	NO							1	2.00	Enfermo		Cisterna
Avenida Cementerio	Avenida Cementerio		29	Alamo	Forestal	229395	8182069	0.17	3.50	1.10	R	NO							1	2.00	Enfermo		Cisterna
Avenida Cementerio	Avenida Cementerio		30	Alamo	Forestal	229393	8182069	0.03	1.45	0.18	M	NO							1	2.00	seco		Cisterna
Avenida Cementerio	Avenida Cementerio		31	Alamo	Forestal	229392	8182065	0.15	3.80	1.15	R	NO							1	2.00	Enfermo		Cisterna
Avenida Cementerio	Avenida Cementerio		32	Alamo	Forestal	229393	8182062	0.18	3.70	1.00	R	NO							1	2.00	Enfermo		Cisterna
Avenida Cementerio	Avenida Cementerio		33	Alamo	Forestal	229395	8182059	0.14	3.90	1.00	R	NO							1	4.00	Enfermo		Cisterna
Avenida Cementerio	Avenida Cementerio		34	Alamo	Forestal	229394	8182056	0.15	4.00	1.20	R	NO							1	2.00	Enfermo		Cisterna
Avenida Cementerio	Avenida Cementerio		35	Alamo	Forestal	229394	8182055	0.17	3.50	1.10	R	NO							1	2.00	Enfermo		Cisterna
Avenida Cementerio	Avenida Cementerio		36	Alamo	Forestal	229393	8182053	0.04	2.00	0.30	R	NO							1	2.00	Enfermo		Cisterna
Avenida Cementerio	Avenida Cementerio		37	Alamo	Forestal	229393	8182051	0.12	4.30	1.50	R	NO							1	2.00	Enfermo		Cisterna
Avenida Cementerio	Avenida Cementerio		38	Alamo	Forestal	229386	8182053	0.13	3.80	1.00	R	NO							1	2.00	Enfermo		Cisterna
Avenida Cementerio	Avenida Cementerio		39	Alamo	Forestal	229391	8182048	0.20	3.70	1.20	R	NO							1	2.00	Enfermo		Cisterna
Avenida Cementerio	Avenida Cementerio		40	Alamo	Forestal	229392	8182046	0.15	3.40	1.00	R	NO							1	2.00	Enfermo		Cisterna
Avenida Cementerio	Avenida Cementerio		41	Alamo	Forestal	339394	8182044	0.11	3.30	1.00	R	NO							1	2.00	Enfermo		Cisterna
Avenida Cementerio	Avenida Cementerio		42	Alamo	Forestal	229393	8182043	0.12	3.00	1.00	R	NO							1	2.00	Enfermo		Cisterna
Avenida Cementerio	Avenida Cementerio		43	Alamo	Forestal	229394	8182041	0.16	3.40	1.20	R	NO							1	2.00	Enfermo		Cisterna
Avenida Cementerio	Avenida Cementerio		44	Alamo	Forestal	229394	8182039	0.04	1.55	0.40	R	NO							1	2.00	Enfermo		Cisterna
Avenida Cementerio	Avenida Cementerio		45	Alamo	Forestal	229394	8182038	0.12	4.40	1.20	R	NO							1	2.00	Enfermo		Cisterna
Avenida Cementerio	Avenida Cementerio		46	Alamo	Forestal	229392	8182034	0.12	4.00	1.00	R	NO							1	4.00	Enfermo		Cisterna
Avenida Cementerio	Avenida Cementerio		47	Alamo	Forestal	229392	8182030	0.17	3.30	1.50	R	NO							1	2.00	Enfermo		Cisterna
Avenida Cementerio	Avenida Cementerio		48	Alamo	Forestal	229391	8182027	0.14	3.40	1.10	R	NO							1	2.00	Enfermo		Cisterna
Avenida Cementerio	Avenida Cementerio		49	Alamo	Forestal	229391	8182026	0.14	4.00	1.20	R	NO							1	2.00	Enfermo		Cisterna
Avenida Cementerio	Avenida Cementerio		50	Alamo	Forestal	229392	8182024	0.05	1.80	0.40	R	NO							1	2.00	Enfermo		Cisterna
Avenida Cementerio	Avenida Cementerio		51	Alamo	Forestal	229392	8182021	0.20	3.30	0.90	M	NO							1	2.00	seco		Cisterna
Avenida Cementerio	Avenida Cementerio		52	Alamo	Forestal	229391	8182019	0.22	5.20	1.50	R	NO							1	2.00	Enfermo		Cisterna
Avenida Cementerio	Avenida Cementerio		53	Alamo	Forestal	229390	8182016	0.11	2.70	0.80	R	NO							1	2.00	Enfermo		Cisterna
Avenida Cementerio	Avenida Cementerio		54	Alamo	Forestal	229387	8182011	0.14	3.20	1.30	R	NO							1	2.00	Enfermo		Cisterna
Avenida Cementerio	Avenida Cementerio		55	Alamo	Forestal	229387	8182010	0.13	3.50	1.20	R	NO							1	2.00	Enfermo		Cisterna
Avenida Cementerio	Avenida Cementerio		56	Alamo	Forestal	229387	8182009	0.16	3.10	0.15	R	NO							1	2.00	Enfermo		Cisterna
Avenida Cementerio	Avenida Cementerio		57	Alamo	Forestal	229395	8182011	0.16	3.20	1.00	R	NO							1	2.00	Enfermo		Cisterna
Avenida Cementerio	Avenida Cementerio		58	Alamo	Forestal	229393	8182008	0.09	2.20	0													

Avenida Cementerio	Avenida Cementerio		74	Alamo	Forestal	229383	8181973	0.13	2.70	1.50	R	NO					1	2.00	Enfermo			Cisterna
Avenida Cementerio	Avenida Cementerio		75	Alamo	Forestal	229383	8181970	0.18	3.80	1.50	R	NO					1	24.00	Enfermo			Cisterna
Avenida Cementerio	Avenida Cementerio		76	Alamo	Forestal	229381	8181945	0.27	3.40	1.50	R	NO					1	2.00	Enfermo			Cisterna
Avenida Cementerio	Avenida Cementerio		77	Alamo	Forestal	229381	8181943	0.04	1.78	0.30	R	NO					1	2.00	Enfermo			Cisterna
Avenida Cementerio	Avenida Cementerio		78	Alamo	Forestal	229380	8181942	0.06	2.00	0.50	R	NO					1	2.00	Enfermo			Cisterna
Avenida Cementerio	Avenida Cementerio		79	Alamo	Forestal	229376	8181937	0.13	2.70	1.20	R	NO					1	2.00	Enfermo			Cisterna
Avenida Cementerio	Avenida Cementerio		80	Alamo	Forestal	229378	8181936	0.05	2.00	0.20	R	NO					1	2.00	Enfermo			Cisterna
Avenida Cementerio	Avenida Cementerio		81	Alamo	Forestal	229379	8181935	0.05	2.00	0.30	R	NO					1	2.00	Enfermo			Cisterna
Avenida Cementerio	Avenida Cementerio		82	Alamo	Forestal	229379	8181934	0.18	3.80	1.00	R	NO					1	2.00	Enfermo			Cisterna
Avenida Cementerio	Avenida Cementerio		83	Alamo	Forestal	229378	8181931	0.04	1.78	0.20	M	NO					1	2.00	seco			Cisterna
Avenida Cementerio	Avenida Cementerio		84	Alamo	Forestal	229378	8181930	0.19	3.20	1.00	R	NO					1	3.00	Enfermo			Cisterna
Avenida Cementerio	Avenida Cementerio		85	Alamo	Forestal	229381	8181925	0.04	1.65	0.20	R	NO					1	2.00	Enfermo			Cisterna
Avenida Cementerio	Avenida Cementerio		86	Alamo	Forestal	229380	8181924	0.21	3.40	1.00	R	NO					1	4.00	Enfermo			Cisterna
Avenida Cementerio	Avenida Cementerio		87	Alamo	Forestal	229380	8181921	0.20	2.70	1.00	R	NO					1	2.00	Enfermo			Cisterna
Avenida Cementerio	Avenida Cementerio		88	Alamo	Forestal	229379	8181920	0.05	2.00	0.30	R	NO					1	2.00	Enfermo			Cisterna
Avenida Cementerio	Avenida Cementerio		89	Alamo	Forestal	229377	8181917	0.05	1.78	0.35	R	NO					1	2.00	Enfermo			Cisterna
Avenida Cementerio	Avenida Cementerio		90	Alamo	Forestal	229377	8181916	0.14	2.70	1.30	R	NO					1	2.00	Enfermo			Cisterna
Avenida Cementerio	Avenida Cementerio		91	Alamo	Forestal	229376	8181914	0.06	1.75	0.40	R	NO					1	2.00	Enfermo			Cisterna
Avenida Cementerio	Avenida Cementerio		92	Alamo	Forestal	229376	8181910	0.04	1.78	0.20	R	NO					1	2.00	Enfermo			Cisterna
Avenida Cementerio	Avenida Cementerio		93	Alamo	Forestal	229376	8181908	0.19	4.30	1.50	R	NO					1	2.00	Enfermo			Cisterna
Avenida Cementerio	Avenida Cementerio		94	Alamo	Forestal	229375	8181906	0.40	1.80	0.40	R	NO					1	4.00	Enfermo			Cisterna
Avenida Cementerio	Avenida Cementerio		95	Alamo	Forestal	229374	8181903	0.22	3.90	1.00	R	NO					1	2.00	Enfermo			Cisterna
Avenida Cementerio	Avenida Cementerio		96	Alamo	Forestal	229373	8181900	0.09	2.05	0.70	R	NO					1	3.00	Enfermo			Cisterna
Avenida Cementerio	Avenida Cementerio		97	Alamo	Forestal	229373	8181895	0.08	1.82	0.40	R	NO					1	2.00	Enfermo			Cisterna
Avenida Cementerio	Avenida Cementerio		98	Alamo	Forestal	229373	8181891	0.16	2.60	1.00	R	NO					1	2.00	Enfermo			Cisterna
Avenida Cementerio	Avenida Cementerio		99	Alamo	Forestal	229371	8181890	0.09	2.80	1.00	R	NO					1	2.00	Enfermo			Cisterna
Avenida Cementerio	Avenida Cementerio		100	Alamo	Forestal	229371	8181888	0.04	1.80	0.40	R	NO					1	2.00	Enfermo			Cisterna
Avenida Cementerio	Avenida Cementerio		101	Alamo	Forestal	229370	8181887	0.05	1.80	0.40	R	NO					1	2.00	Enfermo			Cisterna
Avenida Cementerio	Avenida Cementerio		102	Alamo	Forestal	229370	8181884	0.07	2.05	0.40	R	NO					1	2.00	Enfermo			Cisterna
Avenida Cementerio	Avenida Cementerio		103	Alamo	Forestal	229373	8181879	0.06	2.05	0.40	R	NO					1	2.00	Enfermo			Cisterna
Avenida Cementerio	Avenida Cementerio		104	Alamo	Forestal	229366	8181882	0.05	2.05	0.40	R	NO					1	6.00	Enfermo			Cisterna
Avenida Cementerio	Avenida Cementerio		105	Alamo	Forestal	229366	8181876	0.07	2.10	0.50	R	NO					1	2.00	Enfermo			Cisterna
Avenida Cementerio	Avenida Cementerio		106	Alamo	Forestal	229368	8181875	0.04	1.90	0.40	R	NO					1	2.00	Enfermo			Cisterna
Avenida Cementerio	Avenida Cementerio		107	Alamo	Forestal	229369	8181870	0.05	2.05	0.40	R	NO					1	2.00	Enfermo			Cisterna
Avenida Cementerio	Avenida Cementerio		108	Alamo	Forestal	229369	8181869	0.11	3.00	1.05	R	NO					1	2.00	Enfermo			Cisterna
Avenida Cementerio	Avenida Cementerio		109	Alamo	Forestal	229370	8181867	0.05	2.10	0.30	R	NO					1	3.00	Enfermo			Cisterna
Avenida Cementerio	Avenida Cementerio		110	Alamo	Forestal	229367	8181863	0.27	4.70	1.70	R	NO					1	2.00	Enfermo			Cisterna
Avenida Cementerio	Avenida Cementerio		111	Alamo	Forestal	229369	8181862	0.04	1.95	0.20	R	NO					1	2.00	Enfermo			Cisterna
Avenida Cementerio	Avenida Cementerio		112	Alamo	Forestal	229370	8181862	0.05	2.00	0.50	R	NO					1	2.00	Enfermo			Cisterna
Avenida Cementerio	Avenida Cementerio		113	Alamo	Forestal	229368	8181858	0.12	2.10	0.50	R	NO					1	4.00	Enfermo			Cisterna
Avenida Cementerio	Avenida Cementerio		114	Alamo	Forestal	229368	8181853	0.13	3.15	0.40	R	NO					1	2.00	Enfermo			Cisterna
Avenida Cementerio	Avenida Cementerio		115	Alamo	Forestal	229367	8181851	0.05	2.00	0.50	R	NO					1	2.00	Enfermo			Cisterna
Avenida Cementerio	Avenida Cementerio		116	Alamo	Forestal	229366	8181848	0.07	2.20	0.50	R	NO					1	2.00	Enfermo			Cisterna
Avenida Cementerio	Avenida Cementerio		117	Alamo	Forestal	229367	8181848	0.10	3.30	0.30	R	NO					1	2.00	Enfermo			Cisterna
Avenida Cementerio	Avenida Cementerio		118	Alamo	Forestal	229368	8181846	0.13	2.90	0.50	R	NO					1	2.00	Enfermo			Cisterna
Avenida Cementerio	Avenida Cementerio		119	Alamo	Forestal	229369	8181845	0.12	3.00	0.70	R	NO					1	2.00	Enfermo			Cisterna
Avenida Cementerio	Avenida Cementerio		120	Alamo	Forestal	229369	8181842	0.16	3.30	1.10	R	NO					1	2.00	Enfermo			Cisterna
Avenida Cementerio	Avenida Cementerio		121	Alamo	Forestal	229369	8181842	0.54	4.00	2.00	R	NO					1	2.00	Enfermo			Cisterna
Avenida Cementerio	Avenida Cementerio		122	Alamo	Forestal	229365	8181834	0.09	2.20	0.50	R	NO					1	2.00	Enfermo			Cisterna
Avenida Cementerio	Avenida Cementerio		123	Alamo	Forestal	229365	8181834	0.33	4.00	1.50	R	NO					1	2.00	Enfermo			Cisterna
Avenida Cementerio	Avenida Cementerio		124	Alamo	Forestal	229364	8181833	0.16	3.50	1.50	R	NO					1	3.00	Enfermo			Cisterna
Avenida Cementerio	Avenida Cementerio		125	Alamo	Forestal	229364	8181829	0.29	3.00	1.00	R	NO					1	2.00	Enfermo			Cisterna
Avenida Cementerio	Avenida Cementerio		126	Alamo	Forestal	229361	8181827	0.25	3.40	1.20	R	NO					1	2.00	Enfermo			Cisterna
Avenida Cementerio	Avenida Cementerio		127	Alamo	Forestal	229360	8181825	0.22	3.80	1.20	R	NO					1	2.00	Enfermo			Cisterna
Avenida Cementerio	Avenida Cementerio		128	Alamo	Forestal	229361	8181824	0.04	1.72	0.15	M	NO					1	2.00	Enfermo			Cisterna
Avenida Cementerio	Avenida Cementerio		129	Alamo	Forestal	229355	8181818	0.12	2.30	1.20	R	NO					1	2.00	Enfermo			Cisterna
Avenida Cementerio	Avenida Cementerio		130	Alamo	Forestal	229361	8181816	0.06	2.10	0.50	R	NO					1	4.00	Enfermo			Cisterna
Avenida Cementerio	Avenida Cementerio		131	Alamo	Forestal	229361	8181812	0.08	1.50	0.20	R	NO					1	2.00	Enfermo			Cisterna
Avenida Cementerio	Avenida Cementerio		132	Alamo	Forestal	229364	8181811	0.07	2.20	0.50	R	NO					1	4.00	Enfermo			Cisterna
Avenida Cementerio	Avenida Cementerio		133	Alamo	Forestal	229363	8181808	0.10	2.90	1.00	R	NO					1	2.00	Enfermo			Cisterna
Avenida Cementerio	Avenida Cementerio		134	Alamo	Forestal	229364	8181805	0.07	1.80	0.50	R	NO					1	2.00	Enfermo			Cisterna
Avenida Cementerio	Avenida Cementerio		135	Miopo	Forestal	229361	8181802	0.23	2.40	2.00	R	NO					1	2.00	Enfermo	seco		Cisterna
Avenida Daniel Alcides Carrón	Avenida Daniel Alcides Carrón		1	Alamo	Forestal	229669	8182696	0.22	2.80	1.00	R	NO						4.80	Enfermo			Cisterna
Avenida Daniel Alcides Carrón	Avenida Daniel Alcides Carrón		2	Alamo	Forestal	229667	8182692	0.05	1.65	0.20	B	NO						8.90				Cisterna
Avenida Daniel Alcides Carrón	Avenida Daniel Alcides Carrón		3	Alamo	Forestal	229674	8182674	0.23	3.00	1.10	B	NO						19.60				Cisterna
Avenida Daniel Alcides Carrón	Avenida Daniel Alcides Carrón		4	Alamo	Forestal	229661	8182666	0.06	1.62	0.25	B	NO						3.40	seco			Cisterna
Avenida Daniel Alcides Carrón	Avenida Daniel Alcides Carrón		5	Alamo	Forestal	229667	8182659	0.05	1.45	0.25	B	NO						6.00				Cisterna
Avenida Daniel Alcides Carrón	Avenida Daniel Alcides Carrón		6	Alamo	Forestal	229666	8182656	0.04	1.75	0.10	R	NO						12.60	seco			Cisterna
Avenida Daniel Alcides Carrón	Avenida Daniel Alcides Carrón		7	Alamo	Forestal	229655	8182646	0.09	2.75	0.60	B	NO						2.90				Cisterna
Avenida Daniel Alcides Carrón	Avenida Daniel Alcides Carrón		8	Alamo	Forestal	229651	8182643	0.05	1.65	0.40	B	NO						4.00				Cisterna
Avenida Daniel Alcides Carrón	Avenida Daniel Alcides Carrón		9	Alamo	Forestal	229656	8182638	0.10	2.40	0.40	B	NO						2.40				Cisterna
Avenida Daniel Alcides Carrón	Avenida Daniel Alcides Carrón		10	Alamo	Forestal	229651	8182640	0.06	2.50	0.40	B	NO						2.70				Cisterna
Avenida Daniel Alcides Carrón	Avenida Daniel Alcides Carrón		11	Alamo	Forestal	229651	8182635	0.09	1.80	0.30	B	NO						4.20				Cisterna
Avenida Daniel Alcides Carrón	Avenida Daniel Alcides Carrón		12	Alamo	Forestal	229654	8182630	0.05	2.10	0.30	B	NO						6.30				Cisterna
Avenida Daniel Alcides Carrón	Avenida Daniel Alcides Carrón		13	Alamo	Forestal	229655	8182624	0.05	2.20	0.40	B	NO						15.00				Cisterna
Avenida Daniel Alcides Carrón	Avenida Daniel Alcides Carrón		14	Alamo	Forestal	229641	8182615	0.04	1.72	0.10	R	NO						10.00				Cisterna
Avenida Daniel Alcides Carrón	Avenida Daniel Alcides Carrón		15	Alamo	Forestal	229640	8182															

Avenida Túpac Amaru	Avenida Túpac Amaru		459	Mioporo	Forestal	231156	8181291	0.12	1.58	0.47	B	NO				1	4.00	en crecimiento			Cisterna
Avenida Túpac Amaru	Avenida Túpac Amaru		460	Mioporo	Forestal	231159	8181294	0.18	1.70	0.66	B	NO					3.00	en crecimiento			Cisterna
Avenida Túpac Amaru	Avenida Túpac Amaru		461	Mora	Forestal	231161	8181295	0.31	2.70	0.30	R	NO				1	2.50				Cisterna
Avenida Túpac Amaru	Avenida Túpac Amaru		462	Mioporo	Forestal	231166	8181300	0.15	1.28	0.56	B	NO				1	3.10	en crecimiento			Cisterna
Avenida Túpac Amaru	Avenida Túpac Amaru		463	Mioporo	Forestal	231168	8181301	0.06	1.73	1.59	B	NO				1	3.10	en crecimiento			Cisterna
Avenida Túpac Amaru	Avenida Túpac Amaru		464	Mora	Forestal	231173	8181302	0.18	3.00	1.00	R	NO					4.00				Cisterna
Avenida Túpac Amaru	Avenida Túpac Amaru		465	Cipres	Forestal	231181	8181306	0.56	5.00	2.50	B	SI					7.00				Cisterna
Avenida Túpac Amaru	Avenida Túpac Amaru		466	Mora	Forestal	231190	8181311	0.26	2.70	1.20	R	NO					4.50				Cisterna
Avenida Túpac Amaru	Avenida Túpac Amaru		467	Mora	Forestal	231193	8181312	0.25	2.80	1.20	R	NO					7.50				Cisterna
Avenida Túpac Amaru	Avenida Túpac Amaru		468	Mora	Forestal	231199	8181316	0.40	2.33	0.84	B	NO					5.00				Cisterna
Avenida Túpac Amaru	Avenida Túpac Amaru		469	Mora	Forestal	231203	8181319	0.44	3.24	1.80	B	NO					4.50				Cisterna
Avenida Túpac Amaru	Avenida Túpac Amaru		470	Sauce	Forestal	231209	8181322	0.89	5.00	2.00	B	SI					4.50				Cisterna
Avenida Túpac Amaru	Avenida Túpac Amaru		471	Álamo	Forestal	231211	8181324	0.20	4.00	0.70	B	SI					2.00				Cisterna
Avenida Túpac Amaru	Avenida Túpac Amaru		472	Tuja	Forestal	231212	8181325	0.17	1.15	0.58	B	NO				1	1.00	en crecimiento			Cisterna
Avenida Túpac Amaru	Avenida Túpac Amaru		473	Ficus	Forestal	231212	8181325	0.20	1.30	0.75	B	NO				1	1.00	en crecimiento			Cisterna
Avenida Túpac Amaru	Avenida Túpac Amaru		474	Mora	Forestal	231215	8181324	0.48	3.00	1.60	B	NO					1.50				Cisterna
Avenida Túpac Amaru	Avenida Túpac Amaru		475	Jacaranda	Forestal	231217	8181327	0.40	4.20	2.00	R	SI				1	2.00	en crecimiento			Cisterna
Avenida Túpac Amaru	Avenida Túpac Amaru		476	Mora	Forestal	231219	8181330	0.23	3.00	1.60	R	NO					2.50				Cisterna
Avenida Túpac Amaru	Avenida Túpac Amaru		477	Jacaranda	Forestal	231224	8181333	0.46	5.50	3.50	B	SI					3.50				Cisterna
Avenida Túpac Amaru	Avenida Túpac Amaru		478	Mora	Forestal	231225	8181333	0.42	3.00	1.70	B	NO					1.50				Cisterna
Avenida Túpac Amaru	Avenida Túpac Amaru		479	Jacaranda	Forestal	231229	8181333	0.53	5.30	3.20	R	NO					2.50				Cisterna
Avenida Túpac Amaru	Avenida Túpac Amaru		480	Jacaranda	Forestal	231233	8181336	0.28	4.00	2.00	B	NO					3.50				Cisterna
Avenida Túpac Amaru	Avenida Túpac Amaru		481	Mora	Forestal	231237	8181338	0.36	3.00	1.80	B	NO					3.80				Cisterna
Avenida Túpac Amaru	Avenida Túpac Amaru		482	Huarangulillo	Forestal	231241	8181341	0.20	2.42	1.40	B	NO					3.00				Cisterna
Avenida Túpac Amaru	Avenida Túpac Amaru		483	Mora	Forestal	231260	8181349	0.39	3.00	2.00	R	NO					3.00				Cisterna
Avenida Túpac Amaru	Avenida Túpac Amaru		484	Mora	Forestal	231262	8181350	0.38	3.00	2.00	B	NO					3.00				Cisterna
Avenida Túpac Amaru	Avenida Túpac Amaru		485	Jacaranda	Forestal	231266	8181351	0.47	5.00	2.00	B	NO					3.10				Cisterna
Avenida Túpac Amaru	Avenida Túpac Amaru		486	Mora	Forestal	231270	8181353	0.44	3.20	2.30	B	NO					3.00				Cisterna
Avenida Túpac Amaru	Avenida Túpac Amaru		487	Motuy	Forestal	231272	8181354	0.20	2.80	2.00	B	NO					2.50				Cisterna
Avenida Túpac Amaru	Avenida Túpac Amaru		488	Mora	Forestal	231276	8181357	0.41	3.00	2.00	B	NO					3.50				Cisterna
Avenida Túpac Amaru	Avenida Túpac Amaru		489	Mora	Forestal	231278	8181360	0.32	3.00	2.00	B	NO					3.00				Cisterna
Avenida Túpac Amaru	Avenida Túpac Amaru		490	Mioporo	Forestal	231284	8181364	0.12	1.82	0.85	B	NO					5.00				Cisterna
Avenida Túpac Amaru	Avenida Túpac Amaru		491	Casuarina	Forestal	231288	8181368	0.77	7.20	3.50	B	SI				1	4.00	en crecimiento			Cisterna
Avenida Túpac Amaru	Avenida Túpac Amaru		492	Casuarina	Forestal	231291	8181367	0.74	7.00	2.30	B	NO					1.80				Cisterna
Avenida Túpac Amaru	Avenida Túpac Amaru		493	Mioporo	Forestal	231297	8181372	0.63	1.75	1.13	B	NO				1	4.00	en crecimiento			Cisterna
Avenida Túpac Amaru	Avenida Túpac Amaru		494	Mora	Forestal	231301	8181371	0.42	3.00	2.00	B	NO					4.00				Cisterna
Avenida Túpac Amaru	Avenida Túpac Amaru		495	Tuja	Forestal	231305	8181371	0.21	1.28	0.74	B	NO					2.00				Cisterna
Avenida Túpac Amaru	Avenida Túpac Amaru		496	Mora	Forestal	231307	8181371	0.48	3.00	2.00	B	NO					1.00				Cisterna
Avenida Túpac Amaru	Avenida Túpac Amaru		497	Mora	Forestal	231309	8181372	0.58	3.00	2.00	B	NO					3.00				Cisterna
Avenida Túpac Amaru	Avenida Túpac Amaru		498	Mora	Forestal	231312	8181376	0.45	3.00	2.00	B	NO					3.00				Cisterna
Avenida Túpac Amaru	Avenida Túpac Amaru		499	Mora	Forestal	231316	8181379	0.52	3.00	2.00	B	NO					3.00				Cisterna
Avenida Túpac Amaru	Avenida Túpac Amaru		500	Mora	Forestal	231322	8181381	0.54	3.00	2.00	B	NO					6.10				Cisterna
Avenida Túpac Amaru	Avenida Túpac Amaru		501	Mora	Forestal	231325	8181381	0.36	3.00	2.00	B	NO					3.00				Cisterna
Avenida Túpac Amaru	Avenida Túpac Amaru		502	Mora	Forestal	231328	8181386	0.51	3.00	2.00	B	NO					3.50				Cisterna
Avenida Túpac Amaru	Avenida Túpac Amaru		503	Mora	Forestal	231334	8181386	0.43	3.00	2.00	R	NO					3.00				Cisterna
Avenida Túpac Amaru	Avenida Túpac Amaru		504	Mora	Forestal	231339	8181392	0.61	3.00	2.00	B	SI					3.00				Cisterna
Avenida Túpac Amaru	Avenida Túpac Amaru		505	Mora	Forestal	231340	8181395	0.34	3.00	2.00	B	NO					3.00				Cisterna
Avenida Túpac Amaru	Avenida Túpac Amaru		506	Mora	Forestal	231343	8181396	0.40	3.00	2.00	R	NO					3.00				Cisterna
Avenida Túpac Amaru	Avenida Túpac Amaru		507	Mora	Forestal	231346	8181397	0.54	3.00	2.00	B	NO					3.00				Cisterna
Avenida Túpac Amaru	Avenida Túpac Amaru		508	Mora	Forestal	231349	8181398	0.32	3.00	2.00	B	NO					3.00				Cisterna
Avenida Túpac Amaru	Avenida Túpac Amaru		509	Fresno	Forestal	231354	8181402	0.46	5.00	2.50	B	NO					3.00				Cisterna
Avenida Túpac Amaru	Avenida Túpac Amaru		510	Mora	Forestal	231356	8181405	0.41	3.00	2.00	B	NO					3.00				Cisterna
Avenida Túpac Amaru	Avenida Túpac Amaru		511	Mora	Forestal	231359	8181408	0.59	3.00	2.00	B	NO					3.50				Cisterna
Avenida Túpac Amaru	Avenida Túpac Amaru		512	Mora	Forestal	231361	8181407	0.50	3.00	2.00	B	NO					3.00				Cisterna
Avenida Túpac Amaru	Avenida Túpac Amaru		513	Mora	Forestal	231368	8181414	0.56	3.00	2.00	R	NO					6.70				Cisterna
Avenida Túpac Amaru	Avenida Túpac Amaru		514	Mora	Forestal	231371	8181417	0.36	3.00	2.00	B	NO					3.20				Cisterna
Avenida Túpac Amaru	Avenida Túpac Amaru		515	Mora	Forestal	231375	8181419	0.64	3.00	2.00	B	NO					3.40				Cisterna
Avenida Túpac Amaru	Avenida Túpac Amaru		516	Mora	Forestal	231379	8181419	0.37	3.00	2.00	B	NO					3.00				Cisterna
Avenida Túpac Amaru	Avenida Túpac Amaru		517	Mora	Forestal	231382	8181424	0.38	3.00	2.00	B	NO					3.00				Cisterna
Avenida Túpac Amaru	Avenida Túpac Amaru		518	Mora	Forestal	231384	8181426	0.46	3.00	2.00	R	NO					3.00				Cisterna
Avenida Túpac Amaru	Avenida Túpac Amaru		519	Mora	Forestal	231388	8181429	0.67	3.00	2.00	R	NO					2.50				Cisterna
Avenida Túpac Amaru	Avenida Túpac Amaru		520	Mora	Forestal	231390	8181431	0.08	1.89	1.03	B	NO					3.50				Cisterna
Avenida Túpac Amaru	Avenida Túpac Amaru		521	Mora	Forestal	231393	8181433	0.10	1.86	1.13	R	NO				1	3.30	seco			Cisterna
Avenida Túpac Amaru	Avenida Túpac Amaru		522	Mora	Forestal	231396	8181433	0.18	3.00	1.50	B	NO				1	3.00	seco			Cisterna
Avenida Túpac Amaru	Avenida Túpac Amaru		523	Mioporo	Forestal	231397	8181435	0.90	5.00	5.00	B	NO					3.00				Cisterna
Avenida Túpac Amaru	Avenida Túpac Amaru		524	Mioporo	Forestal	231395	8181435	0.83	3.00	2.00	B	SI					4.00				Cisterna
Avenida Túpac Amaru	Avenida Túpac Amaru		525	Mioporo	Forestal	231393	8181432	0.48	5.00	3.00	R	SI					1.50				Cisterna
Avenida Túpac Amaru	Avenida Túpac Amaru		526	Mioporo	Forestal	231393	8181431	0.44	4.00	2.00	R	SI					0.40				Cisterna
Avenida Túpac Amaru	Avenida Túpac Amaru		527	Mioporo	Forestal	231390	8181431	0.88	5.30	3.80	B	SI					2.00				Cisterna
Avenida Túpac Amaru	Avenida Túpac Amaru		528	Fresno	Forestal	231409	8181445	0.39	4.00	2.00	B	SI					4.00				Cisterna
Avenida Túpac Amaru	Avenida Túpac Amaru		529	Fresno	Forestal	231412	8181448	0.82	6.00	4.00	R	SI					4.00				Cisterna
Avenida Túpac Amaru	Avenida Túpac Amaru		530	Fresno	Forestal	231417	8181451	0.41	4.30	2.20	B	SI					4.20				Cisterna
Avenida Túpac Amaru	Avenida Túpac Amaru		531	Fresno	Forestal	231420	8181453	0.52	5.20	3.00	B	SI					4.50				Cisterna
Avenida Túpac Amaru	Avenida Túpac Amaru		532	Fresno	Forestal	231424	8181457	0.29	4.00	2.00	B	NO					4.50				Cisterna
Avenida Túpac Amaru	Avenida Túpac Amaru		533	Fresno	Forestal	231432	8181461	0.32	4.50	3.00	B	NO					4.80				Cisterna
Avenida Túpac Amaru	Avenida Túpac Amaru		534	Mioporo	Forestal	231435	8181463	0.17	1.72	1.60	B	NO				1	2.00	en crecimiento			Cisterna
Avenida Túpac Amaru	Avenida Túpac Amaru		535	Fresno	Forestal	231436	8181464	0.73	5.00	2.10	B	SI				1	2.00	en crecimiento			Cisterna
Avenida Túpac Amaru	Avenida Túpac Amaru		536	Mioporo	Forestal	231436	8181465	0.15	1.88	0.68	B	NO					2.00				Cisterna
Avenida Túpac Amaru	Avenida Túpac Amaru		537	Mioporo	Forestal	231439	8181465	0.17	1.94	1.00	B	NO				1	2.50	en crecimiento			

Urbanización Quinta Tristán	Avenida Dolores	Manzana Z5	60	Ausente				0.00	0.00	0.00	M	NO							9.00	Requiere siembra			Agua potable apoyo vecinos		
Urbanización Quinta Tristán	Avenida Dolores	Manzana Z5	61	Ausente				0.00	0.00	0.00	M	NO								6.00	Requiere siembra			Agua potable apoyo vecinos	
Urbanización Quinta Tristán	Avenida Dolores	Manzana Z5	62	Ausente				0.00	0.00	0.00	M	NO								23.60	Requiere siembra			Agua potable apoyo vecinos	
Urbanización Quinta Tristán	Avenida Dolores	Manzana Z5	63	Mioporo	Forestal	230350	8182561	0.16	2.57	1.70	R	SI								3.60				Agua potable apoyo vecinos	
Urbanización Quinta Tristán	Avenida Dolores	Manzana Z5	64	Mioporo	Forestal	230353	8182558	0.44	3.50	2.50	R	SI								11.60		1		Agua potable apoyo vecinos	
Urbanización Quinta Tristán	Calle27	Manzana Z4	65	Citríco	Frutal	230278	8182578	0.23	2.00	1.00	B	SI								24.00				Agua potable apoyo vecinos	
Urbanización Quinta Tristán	Calle27	Manzana Z4	66	Mora	Forestal	230253	8182561	0.52	3.20	3.60	B	NO								21.00				Agua potable apoyo vecinos	
Urbanización Quinta Tristán	Calle27	Manzana Z4	67	Mora	Forestal	230243	8182554	1.10	3.50	5.00	R	SI								21.00				Agua potable apoyo vecinos	
Urbanización Quinta Tristán	Calle27	Manzana Z4	68	Jacaranda	Forestal	230214	8182555	1.05	6.20	4.30	B	SI								11.00	cerco levantado			Agua potable apoyo vecinos	
Urbanización Quinta Tristán	Calle27	Manzana Z4	69	Ficus	Forestal	230202	8182550	0.47	4.00	1.60	B	SI								11.00				Agua potable apoyo vecinos	
Urbanización Quinta Tristán	Calle27	Manzana Z4	70	Tuja	Forestal	230191	8182557	0.28	0.70	0.60	B	SI								15.00				Agua potable apoyo vecinos	
Urbanización Quinta Tristán	Calle27	Manzana Z4	71	Lantana	Ornamental	230178	8182551	3.00	2.50	2.40	R	SI								5.50	seco			Agua potable apoyo vecinos	
Urbanización Quinta Tristán	Calle27	Manzana Z4	72	Huarangullo	Forestal	230172	8182548	1.29	4.00	3.50	B	NO								20.80				Agua potable apoyo vecinos	
Urbanización Quinta Tristán	Calle27	Manzana Z4	73	Jacaranda	Forestal	230152	8182548	0.21	5.80	4.00	B	SI								11.00		1	1	Agua potable apoyo vecinos	
Urbanización Quinta Tristán	Calle27	Manzana Z4	74	Mora	Forestal	230137	8182544	0.88	5.00	5.00	B	SI								19.50			1	Agua potable apoyo vecinos	
Urbanización Quinta Tristán	Calle27	Manzana Z4	75	Mora	Forestal	230123	8182528	0.50	4.00	3.00	R	SI								23.00				Agua potable apoyo vecinos	
Urbanización Quinta Tristán	Calle Las Moras	Manzana Z4	76	Palmera	Forestal	230123	8182528	1.00	3.50	2.00	B	SI								2.28				Agua potable apoyo vecinos	
Urbanización Quinta Tristán	Calle30	Manzana Z3	77	Mora	Forestal	230221	8182576	0.83	7.50	8.20	B	SI								16.00				Agua potable apoyo vecinos	
Urbanización Quinta Tristán	Calle30	Manzana Z3	78	Mora	Forestal	230220	8182593	0.73	5.20	5.00	B	SI								18.00		1	1	1	Agua potable apoyo vecinos
Urbanización Quinta Tristán	Calle30	Manzana Z3	79	Mora	Forestal	230208	8182631	0.69	3.50	3.00	B	SI								39.80			1	Agua potable apoyo vecinos	
Urbanización Quinta Tristán	Calle26	Manzana Z3	80	Ficus	Forestal	230206	8182661	0.15	1.65	1.10	B	SI								28.00			1	Agua potable apoyo vecinos	
Urbanización Quinta Tristán	Calle26	Manzana Z3	81	Ficus	Forestal	230252	8182668	0.11	1.10	0.90	B	NO								32.80				Agua potable apoyo vecinos	
Urbanización Quinta Tristán	Calle31	Manzana Z3	82	Pacay	Frutal	230257	8182663	0.27	2.50	1.50	R	NO								4.50				Agua potable apoyo vecinos	
Urbanización Quinta Tristán	Calle31	Manzana Z3	83	Ficus	Forestal	230264	8182652	0.42	4.00	2.00	B	SI								10.50			1	Agua potable apoyo vecinos	
Urbanización Quinta Tristán	Calle31	Manzana Z3	84	Jacaranda	Forestal	230270	8182643	0.81	4.00	5.00	R	SI								13.00			1	Agua potable apoyo vecinos	
Urbanización Quinta Tristán	Calle31	Manzana Z3	85	Cucarda	Ornamental	230271	8182636	0.12	1.60	1.30	B	SI								6.50				Agua potable apoyo vecinos	
Urbanización Quinta Tristán	Calle31	Manzana Z3	86	Ficus	Forestal	230275	8182634	0.42	2.50	2.00	B	SI								6.00				Agua potable apoyo vecinos	
Urbanización Quinta Tristán	Calle31	Manzana Z3	87	Cipres	Forestal	230276	8182619	0.46	5.20	4.00	B	SI								12.30			1	Agua potable apoyo vecinos	
Urbanización Quinta Tristán	Avenida Dolores	Manzana Z2	88	Mioporo	Forestal	230296	8182706	0.17	2.30	2.40	B	SI								9.30				Agua potable apoyo vecinos	
Urbanización Quinta Tristán	Avenida Dolores	Manzana Z2	89	Mioporo	Forestal	230295	8182708	0.13	1.20	1.60	B	SI								10.80			1	Agua potable apoyo vecinos	
Urbanización Quinta Tristán	Avenida Dolores	Manzana Z2	90	Mioporo	Forestal	230295	8182717	0.18	2.40	1.60	B	NO								7.40				Agua potable apoyo vecinos	
Urbanización Quinta Tristán	Avenida Dolores	Manzana Z2	91	Mioporo	Forestal	230294	8182724	0.22	2.85	1.40	B	NO								3.10				Agua potable apoyo vecinos	
Urbanización Quinta Tristán	Avenida Dolores	Manzana Z2	92	Mioporo	Forestal	230293	8182728	0.17	2.10	1.60	B	SI								6.30				Agua potable apoyo vecinos	
Urbanización Quinta Tristán	Avenida Dolores	Manzana Z2	93	Mora	Forestal	230291	8182734	0.20	2.70	1.50	B	NO								1.40				Agua potable apoyo vecinos	
Urbanización Quinta Tristán	Avenida Dolores	Manzana Z2	94	Mora	Forestal	230290	8182734	0.12	3.50	1.00	R	NO								20.70	podar cesped			Agua potable apoyo vecinos	
Urbanización Quinta Tristán	Avenida Los Pinos	Manzana Z2	95	Mora	Forestal	230269	8182738	0.18	1.40	0.70	R	NO								10.00	riego de Árbol			Agua potable apoyo vecinos	
Urbanización Quinta Tristán	Avenida Los Pinos	Manzana Z2	96	Mora	Forestal	230258	8182733	0.25	1.70	1.30	B	SI								11.00			1	Agua potable apoyo vecinos	
Urbanización Quinta Tristán	Avenida Los Pinos	Manzana Z2	97	Mora	Forestal	230248	8182729	0.39	3.00	2.00	B	NO								10.30				Agua potable apoyo vecinos	
Urbanización Quinta Tristán	Avenida Los Pinos	Manzana Z2	98	Mora	Forestal	230237	8182726	0.48	3.20	3.00	B	NO								12.20				Agua potable apoyo vecinos	
Urbanización Quinta Tristán	Avenida Los Pinos	Manzana Z2	99	Jacaranda	Forestal	230226	8182720	1.31	6.00	3.80	B	SI								9.80			1	Agua potable apoyo vecinos	
Urbanización Quinta Tristán	Avenida Los Pinos	Manzana Z2	100	Mora	Forestal	230212	8182714	0.42	5.80	4.00	B	SI								11.70				Agua potable apoyo vecinos	
Urbanización Quinta Tristán	Avenida Los Pinos	Manzana Z2	101	Ficus	Forestal	230203	8182712	0.53	3.50	3.00	B	SI								10.50				Agua potable apoyo vecinos	
Urbanización Quinta Tristán	Avenida Los Pinos	Manzana Z2	102	Mora	Forestal	230197	8182711	0.51	6.00	5.00	B	SI								10.60			1	Agua potable apoyo vecinos	
Urbanización Quinta Tristán	Avenida Los Pinos	Manzana Z2	103	Mora	Forestal	230186	8182707	0.53	3.90	2.80	R	SI								11.00			1	Agua potable apoyo vecinos	
Urbanización Quinta Tristán	Avenida Los Pinos	Manzana Z2	104	Mora	Forestal	230175	8182703	0.47	4.00	4.00	B	SI								10.20				Agua potable apoyo vecinos	
Urbanización Quinta Tristán	Avenida Los Pinos	Manzana Z2	105	Mora	Forestal	230165	8182698	0.55	4.00	3.00	B	SI								10.70				Agua potable apoyo vecinos	
Urbanización Quinta Tristán	Avenida Los Pinos	Manzana Z2	106	Tuja	Forestal	230159	8182697	0.50	1.70	1.00	R	SI								10.10	poda cesped falta cerco			Agua potable apoyo vecinos	
Urbanización Quinta Tristán	Avenida Los Pinos	Manzana Z2	107	Mora	Forestal	230146	8182697	0.54	4.00	4.00	B	SI								58.90				Agua potable apoyo vecinos	
Urbanización Quinta Tristán	Calle26	Manzana Z2	108	Mora	Forestal	230154	8182643	0.33	4.50	3.50	R	SI								20.00			1	Agua potable apoyo vecinos	
Urbanización Quinta Tristán	Calle26	Manzana Z2	109	Huarangullo	Forestal	230176	8182654	0.22	2.40	1.00	B	NO								43.50				Agua potable apoyo vecinos	
Urbanización Quinta Tristán	Calle26	Manzana Z2	110	Vilco	Forestal	230205	8182661	0.88	5.00	5.50	B	SI								21.10			1	Agua potable apoyo vecinos	
Urbanización Quinta Tristán	Calle26	Manzana Z2	111	Ficus	Forestal	230237	8182670	0.45	2.10	1.20	B	NO								23.00				Agua potable apoyo vecinos	
Urbanización Quinta Tristán	Calle26	Manzana Z2	112	Mioporo	Forestal	230257	8182679	0.44	1.60	1.20	B	NO								26.00				Agua potable apoyo vecinos	
Urbanización Quinta Tristán	Calle26	Manzana Z2	113	Fresno	Forestal	230283	8182686	0.74	4.20	3.00	B	SI								9.00				Agua potable apoyo vecinos	
Urbanización Quinta Tristán	Calle26	Manzana Z2	114	Mioporo	Forestal	230292	8182688	0.60	5.50	4.00	B	SI								9.30	no tiene cerco			Agua potable apoyo vecinos	
Urbanización Quinta Tristán	Calle29	Manzana Z1	115	Mora	Forestal	230136	8182643	0.85	7.00	8.00	B	SI								14.80			1	Agua potable apoyo vecinos	
Urbanización Quinta Tristán	Calle29	Manzana Z1	116	Mora	Forestal	230149	8182630	0.43	3.20	2.00	B	NO								26.30			1	Agua potable apoyo vecinos	
Urbanización Quinta Tristán	Calle29	Manzana Z1	117	Mora	Forestal	230153	8182608	0.92	6.20	4.50	R	SI								20.00			1	Agua potable apoyo vecinos	
Urbanización Quinta Tristán	Calle29	Manzana Z1	118	Vilco	Forestal	230159	8182591	0.94	4.20	6.00	R	SI								4.50			1	Agua potable apoyo vecinos	
Urbanización Quinta Tristán	Calle29	Manzana Z1	119	Huarangullo	Forestal	230166	8182570	0.77	5.00	5.00	B	SI								18.50			1	Agua potable apoyo vecinos	
Urbanización Quinta Tristán	Calle29	Manzana Z1	120	Vilco	Forestal	230167	8182562	0.78	4.80	4.00	M	SI								9.00	seco			Agua potable apoyo vecinos	
Urbanización Quinta Tristán	Calle Las Moras	Manzana Z1	121	Mora	Forestal	230120	8182552	0.63	5.80	5.00	B	SI								9.50			1	Agua potable apoyo vecinos	
Urbanización Quinta Tristán	Calle Las Moras	Manzana Z1	122	Mora	Forestal	230115	8182579	0.64	3.90	3.00	B	SI								2.60				Agua potable apoyo vecinos	
Urbanización Quinta Tristán	Calle Las Moras	Manzana Z1	123	Mora	Forestal	230107	8182598	1.10	3.50	3.00	B	NO								21.50				Agua potable apoyo vecinos	
Urbanización Quinta Tristán	Calle Las Moras	Manzana Z1	124	Mora	Forestal	230105	8182600	0.42	4.00	4.00	B	SI								10.50				Agua potable apoyo vecinos	
Urbanización Quinta Tristán	Calle Las Moras	Manzana Z1	125	Mora	Forestal	230099	8182639	0.64	3.80	2.00	B	NO								28.80				Agua potable apoyo vecinos	
Urbanización Quinta Tristán	Calle Las Moras	Manzana Z1	126	Mora	Forestal	230090	8182662	0.48	5.80	6.00	B	SI								23.60			1	Agua potable apoyo vecinos	
Urbanización Quinta Tristán	Avenida Los Pinos	Manzana Z1	127	Vilco	Forestal	230090	8182673	1.40	5.50	6.20	B	SI								13.00				Agua potable apoyo vecinos	
Urbanización Quinta Tristán	Avenida Los Pinos	Manzana Z1	128	Vilco	Forestal	230099	8182677	0.83	5.80	5.50	B	SI								7.50			1	Agua potable apoyo vecinos	
Urbanización Quinta Tristán	Avenida Los Pinos	Manzana Z1	129	Vilco	Forestal	230108	8182679	1.04	5.00	5.00	R	SI								8.00			1	Agua potable apoyo vecinos	
Urbanización Quinta Tristán	Avenida Los Pinos	Manzana Z1	130	Ficus	Forestal	230115	8182683	0.10	1.20	0.40															

Urbanización Monterrey	Calle3	Manzana J	177	Mora	Forestal	230926	8181978	0.43	2.20	1.80	B	NO						1	7.30				Agua potable apoyo vecinos		
Urbanización Monterrey	Calle C	Manzana J	178	Mora	Forestal	230933	8181982	0.23	2.00	0.50	R	NO						1	4.40	seco			Agua potable apoyo vecinos		
Urbanización Monterrey	Calle C	Manzana J	179	Mora	Forestal	230935	8181983	0.29	2.20	2.00	R	NO						1	6.00	seco			Agua potable apoyo vecinos		
Urbanización Monterrey	Calle C	Manzana J	180	Mora	Forestal	230940	8181985	0.36	2.00	2.00	R	NO	1	1				1	4.00	seco			Agua potable apoyo vecinos		
Urbanización Monterrey	Calle C	Manzana J	181	Mora	Forestal	230945	8181987	0.49	3.00	1.70	R	NO	1					1	8.00	seco			Agua potable apoyo vecinos		
Urbanización Monterrey	Calle C	Manzana J	182	Mora	Forestal	230954	8181990	0.38	2.60	2.00	R	NO							6.00				Agua potable apoyo vecinos		
Urbanización Monterrey	Calle C	Manzana J	183	Mora	Forestal	230959	8181993	0.40	2.60	2.00	R	NO						1	4.70				Agua potable apoyo vecinos		
Urbanización Monterrey	Calle C	Manzana J	184	Mora	Forestal	230966	8181997	0.32	2.10	1.00	R	NO							4.80				Agua potable apoyo vecinos		
Urbanización Monterrey	Calle C	Manzana J	185	Mora	Forestal	230969	8181995	0.45	2.80	2.00	R	NO						1	4.50				Agua potable apoyo vecinos		
Urbanización Monterrey	Calle C	Manzana J	186	Mora	Forestal	230973	8181995	0.57	3.00	2.30	R	NO	1	1					8.50				Agua potable apoyo vecinos		
Urbanización Monterrey	Calle C	Manzana J	187	Mora	Forestal	230981	8181997	0.46	2.50	2.00	R	NO						1	12.00				Agua potable apoyo vecinos		
Urbanización Monterrey	Calle C	Manzana J	188	Mora	Forestal	230990	8182003	0.58	3.50	2.20	R	NO	1	1					5.80				Agua potable apoyo vecinos		
Urbanización Monterrey	Calle C	Manzana J	189	Mora	Forestal	230999	8182003	0.45	2.50	2.00	R	NO							7.00				Agua potable apoyo vecinos		
Urbanización Los Olmos	Calle1	Manzana B	1	Ausente		230600	8181731	0	0	0	M	NO						1	5.5	Requiere siembra			Agua potable apoyo vecinos		
Urbanización Los Olmos	Calle1	Manzana B	2	Huarangullo	Forestal	230610	8181734	0.50	4.00	2.50	R	NO						1	5.50	podar cerco			Agua potable apoyo vecinos		
Urbanización Los Olmos	Calle1	Manzana B	3	Mora	Forestal	230610	8181734	0.35	1.30	0.76	R	NO						1	10.50	podar cerco			Agua potable apoyo vecinos		
Urbanización Los Olmos	Calle1	Manzana B	4	Ausente		230622	8181737	0.00	0.00	0.00	M	NO						1	0.03	Requiere siembra			Agua potable apoyo vecinos		
Urbanización Los Olmos	Calle1	Manzana B	5	Huarangullo	Forestal	230632	8181736	0.29	4.50	3.00	R	NO							21.00				Agua potable apoyo vecinos		
Urbanización Los Olmos	Calle1	Manzana B	6	Huarangullo	Forestal	230643	8181735	0.24	3.00	2.00	R	NO							10.00				Agua potable apoyo vecinos		
Urbanización Los Olmos	Calle1	Manzana B	7	Huarangullo	Forestal	230652	8181741	0.48	3.00	1.50	R	NO							11.00				Agua potable apoyo vecinos		
Urbanización Los Olmos	Calle1	Manzana B	8	Ficus	Forestal	230662	8181741	0.18	1.76	1.10	R	NO							10.50				Agua potable apoyo vecinos		
Urbanización Los Olmos	Calle1	Manzana B	9	Huarangullo	Forestal	230669	8181745	0.68	3.80	2.00	R	SI					1	10.00					Agua potable apoyo vecinos		
Urbanización Los Olmos	Calle1	Manzana B	10	Ausente		230679	8181745	0.26	3.00	1.50	R	NO							10.50				Agua potable apoyo vecinos		
Urbanización Los Olmos	Calle1	Manzana B	11	Ausente		230680	8181747	0.00	0.00	0.00	M	NO						1	10.00	Requiere siembra			Agua potable apoyo vecinos		
Urbanización Los Olmos	Calle1	Manzana B	12	Ausente		230695	8181753	0.00	0.00	0.00	M	NO							1	9.80	Requiere siembra			Agua potable apoyo vecinos	
Urbanización Los Olmos	Calle1	Manzana B	13	Ausente		230709	8181755	0.00	0.00	0.00	M	NO						1	11.00	Requiere siembra			Agua potable apoyo vecinos		
Urbanización Los Olmos	Calle1	Manzana B	14	Ficus	Forestal	230723	8181756	0.16	1.55	1.04	B	NO							12.00				Agua potable apoyo vecinos		
Urbanización Los Olmos	Calle1	Manzana B	15	Ficus	Forestal	230732	8181757	0.15	1.08	0.92	B	NO							9.00				Agua potable apoyo vecinos		
Urbanización Los Olmos	Calle1	Manzana B	16	Ficus	Forestal	230740	8181759	0.34	3.00	2.00	B	NO							10.00				Agua potable apoyo vecinos		
Urbanización Los Olmos	Calle1	Manzana B	17	Ficus	Forestal	230749	8181762	0.10	0.40	0.20	B	NO						1	11.00	en crecimiento			Agua potable apoyo vecinos		
Urbanización Los Olmos	Calle5	Manzana B	18	Ficus	Forestal	230763	8181777	0.14	0.90	1.00	B	NO						1	11.00	en crecimiento			Agua potable apoyo vecinos		
Urbanización Los Olmos	Calle5	Manzana B	19	Ficus	Forestal	230761	8181783	0.09	0.77	0.83	B	NO						1	7.50	en crecimiento			Agua potable apoyo vecinos		
Urbanización Los Olmos	Calle5	Manzana B	20	Ficus	Forestal	230756	8181788	0.52	3.80	3.00	B	SI							7.50				Agua potable apoyo vecinos		
Urbanización Los Olmos	Calle5	Manzana B	21	Vilco	Forestal	230752	8181799	0.11	0.85	0.60	B	NO						1	10.00	en crecimiento			Agua potable apoyo vecinos		
Urbanización Los Olmos	Calle5	Manzana B	22	Ficus	Forestal	230755	8181821	0.19	1.60	0.93	B	NO							1	2.60	en crecimiento			Agua potable apoyo vecinos	
Urbanización Los Olmos	Calle5	Manzana B	23	Huarangullo	Forestal	230772	8181800	0.70	2.10	2.70	B	NO							2.60				Agua potable apoyo vecinos		
Urbanización Santa Elsa	Calle1	Manzana A	1	Mora	Forestal	230852	8181859	0.34	2.00	2.00	B	SI						1	11.00				Agua potable apoyo vecinos		
Urbanización Santa Elsa	Calle1	Manzana A	2	Mora	Forestal	230853	8181843	0.65	3.50	2.00	B	SI						1	11.00				Agua potable apoyo vecinos		
Urbanización Santa Elsa	Calle1	Manzana A	3	Mora	Forestal	230851	8181841	1.00	4.00	2.30	B	SI						1	3.50				Agua potable apoyo vecinos		
Urbanización Santa Elsa	Calle1	Manzana A	4	Mora	Forestal	230850	8181839	0.46	4.00	2.00	B	SI						1	3.70				Agua potable apoyo vecinos		
Urbanización Santa Elsa	Calle1	Manzana A	5	Mora	Forestal	230859	8181825	0.63	3.10	2.00	B	SI						1	14.70				Agua potable apoyo vecinos		
Urbanización Santa Elsa	Calle1	Manzana A	6	Mora	Forestal	230864	8181816	0.60	3.00	2.60	B	NO							11.00				Agua potable apoyo vecinos		
Urbanización Santa Elsa	Calle1	Manzana A	7	Mora	Forestal	230866	8181803	0.63	3.00	2.00	B	SI						1	13.00				Agua potable apoyo vecinos		
Urbanización Santa Elsa	Calle1	Manzana A	8	Mora	Forestal	230866	8181794	0.56	3.60	2.50	B	SI						1	1	1			8.00	Agua potable apoyo vecinos	
Urbanización Santa Elsa	Calle1	Manzana A	9	Mora	Forestal	230873	8181780	0.73	2.20	1.50	B	NO								11.00				Agua potable apoyo vecinos	
Urbanización Santa Elsa	Calle1	Manzana A	10	Mora	Forestal	230873	8181775	0.55	3.30	1.50	B	NO								6.00				Agua potable apoyo vecinos	
Urbanización Santa Elsa	Calle4	Manzana A	11	Jacaranda	Forestal	230875	8181770	0.14	4.00	1.50	B	NO								6.10				Agua potable apoyo vecinos	
Urbanización Santa Elsa	Calle4	Manzana A	12	Jacaranda	Forestal	230879	8181775	0.22	4.50	1.50	B	SI							1	6.10				Agua potable apoyo vecinos	
Urbanización Santa Elsa	Calle4	Manzana A	13	Jacaranda	Forestal	230882	8181779	0.17	4.00	2.00	B	SI							1	7.90				Agua potable apoyo vecinos	
Urbanización Santa Elsa	Calle4	Manzana A	14	Jacaranda	Forestal	230888	8181776	0.20	4.00	1.80	B	SI							1	5.92				Agua potable apoyo vecinos	
Urbanización Santa Elsa	Calle3	Manzana D	15	Cjares	Forestal	230905	8181799	0.55	3.20	1.80	B	NO								9.80				Agua potable apoyo vecinos	
Urbanización Santa Elsa	Calle3	Manzana D	16	Mora	Forestal	230904	8181808	0.70	3.20	2.00	B	SI							1	9.80				Agua potable apoyo vecinos	
Urbanización Santa Elsa	Calle3	Manzana D	17	Mora	Forestal	230900	8181815	0.76	4.00	2.00	B	SI						1	1	1			10.20	Agua potable apoyo vecinos	
Urbanización Santa Elsa	Calle3	Manzana D	18	Jacaranda	Forestal	230893	8181823	0.77	5.00	4.20	R	SI						1					9.80	Agua potable apoyo vecinos	
Urbanización Santa Elsa	Calle3	Manzana D	19	Ausente		230891	8181830	0.00	0.00	0.00	M	NO							1	7.00	Requiere siembra			Agua potable apoyo vecinos	
Urbanización Santa Elsa	Calle3	Manzana D	20	Ausente		230890	8181833	0.00	0.00	0.00	M	NO							1	5.00	Requiere siembra			Agua potable apoyo vecinos	
Urbanización Santa Elsa	Calle3	Manzana D	21	Ausente		230885	8181850	0.00	0.00	0.00	M	NO							1	4.00	Requiere siembra			Agua potable apoyo vecinos	
Urbanización Santa Elsa	Calle3	Manzana D	22	Mioporó	Forestal	230893	8181854	0.23	3.00	1.60	B	NO								4.00				Agua potable apoyo vecinos	
Urbanización Santa Elsa	Calle3	Manzana D	23	Mora	Forestal	230860	8181848	0.43	3.00	2.00	B	SI							1	6.70				Agua potable apoyo vecinos	
Urbanización Santa Elsa	Calle3	Manzana D	24	Mora	Forestal	230853	8181847	0.64	3.00	1.50	B	NO								6.70				Agua potable apoyo vecinos	
Urbanización Santa Elsa	Calle1	Manzana B	25	Ausente		230852	8181836	0.00	0.00	0.00	M	NO							1	7.00	Requiere siembra			Agua potable apoyo vecinos	
Urbanización Santa Elsa	Calle1	Manzana B	26	Mora	Forestal	230854	8181829	0.44	3.00	0.50	B	NO						1	7.00					Agua potable apoyo vecinos	
Urbanización Santa Elsa	Calle1	Manzana B	27	Ficus	Forestal	230857	8181816	0.29	3.00	1.50	B	SI							1	17.00				Agua potable apoyo vecinos	
Urbanización Santa Elsa	Calle1	Manzana B	28	Ficus	Forestal	230863	8181793	0.41	3.80	2.50	B	SI						1	1	1			12.00	Agua potable apoyo vecinos	
Urbanización Santa Elsa	Calle1	Manzana B	29	Ficus	Forestal	230865	8181799	0.28	1.30	3.00	B	SI							1	1				12.00	Agua potable apoyo vecinos
Urbanización Santa Elsa	Calle4	Manzana B	30	Ficus	Forestal	230869	8181775	0.37	2.80	1.30	B	NO												5.20	Agua potable apoyo vecinos
Urbanización Santa Elsa	Calle4	Manzana B	31	Ausente		230911	8181789	0.00	0.00	0.00	M	NO							1	13.00	Requiere siembra			Agua potable apoyo vecinos	
Urbanización Santa Elsa	Calle3	Manzana B	32	Mora	Forestal	230915	8181800	0.61	5.20	5.00	B	SI	1					1		1			7.00	Agua potable apoyo vecinos	
Urbanización Santa Elsa	Calle3	Manzana B	33	Ficus	Forestal	230906	8181812	0.62	3.00	2.00	B	SI								1				7.00	Agua potable apoyo vecinos
Urbanización Santa Elsa	Calle3	Manzana B	34	Mora	Forestal	230898	8181848	0.46	4.00	3.00	B	SI	1					1		1			7.50	Agua potable apoyo vecinos	
Urbanización Santa Elsa	Calle3	Manzana B	35	Mora	Forestal	230897	8181855	0.41	3.20	2.20	B	NO											7.50	Agua potable apoyo vecinos	
Urbanización Santa Elsa	Calle2	Manzana B	36	Mora	Forestal	230881	8181862	0.45	3.00	1.70	B	NO							1	24.30				Agua potable apoyo vecinos	
Urbanización Santa Elsa	Calle2	Manzana B	37	Mora	Forestal	230850	8181855																		

Urbanización La Encalada	Calle Principal	Manzana I	108	Mora	Forestal	231205	8181850	0.29	3.50	2.30	B	NO						4.00				Cisterna	
Urbanización La Encalada	Calle Principal	Manzana I	109	Mora	Forestal	231200	8181841	0.23	2.80	1.50	B	NO		1					6.50				Cisterna
Urbanización La Encalada	Calle Principal	Manzana I	110	Mora	Forestal	231197	8181838	0.87	4.10	5.00	B	SI							13.00				Cisterna
Urbanización La Encalada	Calle Principal	Manzana I	111	Mora	Forestal	231184	8181836	0.40	4.20	4.00	B	SI		1					15.00				Cisterna
Urbanización La Encalada	Calle Principal	Manzana I	112	Mora	Forestal	231170	8181831	0.52	4.30	5.00	B	SI							2.00				Cisterna
Urbanización La Encalada	Calle Principal	Manzana J	113	Yucca	Forestal	231151	8181831	0.80	1.70	1.90	B	NO							3.00				Cisterna
Urbanización La Encalada	Calle Principal	Manzana J	114	Mora	Forestal	231152	8181828	0.65	4.70	5.00	B	SI							12.10				Cisterna
Urbanización La Encalada	Calle Principal	Manzana J	115	Mora	Forestal	231141	8181822	0.47	4.50	4.10	B	SI							3.50				Cisterna
Urbanización La Encalada	Calle Principal	Manzana J	116	Mora	Forestal	231136	8181821	0.71	4.30	4.00	B	SI							10.00				Cisterna
Urbanización La Encalada	Calle Principal	Manzana J	117	Mora	Forestal	231121	8181821	0.58	4.00	6.00	B	SI							22.50				Cisterna
Urbanización La Encalada	Calle Principal	Manzana K	118	Jacaranda	Forestal	231115	8181810	0.84	2.50	2.10	B	SI							10.00				Cisterna
Urbanización La Encalada	Calle Principal	Manzana K	119	Mora	Forestal	231102	8181812	0.67	2.70	2.50	B	SI							9.50				Cisterna
Urbanización La Encalada	Calle Principal	Manzana K	120	Mora	Forestal	231093	8181812	0.45	2.90	2.80	B	SI							5.00				Cisterna
Urbanización La Encalada	Calle Principal	Manzana K	121	Cipres	Forestal	231082	8181807	0.25	1.75	1.00	B	SI							1.00				Cisterna
Urbanización La Encalada	Calle Principal	Manzana K	122	Palmera	Forestal	231085	8181806	3.74	5.60	5.30	B	SI		1					4.50				Cisterna
Urbanización La Encalada	Calle Principal	Manzana K	123	Palmera	Forestal	231089	8181807	3.50	5.00	6.50	B	SI							14.00				Cisterna
Urbanización La Encalada	Calle Principal	Manzana G	124	Mora	Forestal	231100	8181805	0.85	2.80	2.20	B	NO							28.00				Cisterna
Urbanización La Encalada	Calle Principal	Manzana G	125	Jacaranda	Forestal	231130	8181809	0.83	4.50	5.00	B	NO							19.00				Cisterna
Urbanización La Encalada	Calle Principal	Manzana G	126	Mioporro	Forestal	231146	8181811	0.96	3.50	3.00	B	NO		1					4.00				Cisterna
Urbanización La Encalada	Calle Principal	Manzana G	127	Mora	Forestal	231147	8181815	0.33	4.00	4.10	B	NO							4.50				Cisterna
Urbanización La Encalada	Calle Principal	Manzana G	128	Mora	Forestal	231158	8181825	0.60	4.30	6.00	B	SI							8.50				Cisterna
Urbanización La Encalada	Calle Principal	Manzana F	129	Vilco	Forestal	231171	8181811	1.00	2.60	3.00	B	NO							23.60				Cisterna
Urbanización La Encalada	Calle Principal	Manzana F	130	Mora	Forestal	231168	8181831	0.54	3.90	6.00	B	SI		1					26.00				Cisterna
Urbanización La Encalada	Calle Principal	Manzana F	131	Mora	Forestal	231190	8181844	0.29	2.10	1.60	B	NO							8.00				Cisterna
Urbanización La Encalada	Calle Principal	Manzana F	132	Mioporro	Forestal	231201	8181840	0.52	1.85	1.50	B	NO							5.00				Cisterna
Urbanización La Encalada	Calle Principal	Manzana F	133	Ficus	Forestal	231208	8181836	0.36	1.90	1.50	B	NO							10.00				Cisterna
Urbanización La Encalada	Calle Principal	Manzana F	134	Mioporro	Forestal	231223	8181826	0.48	3.50	3.00	B	NO							4.50				Cisterna
Urbanización La Encalada	Calle Principal	Manzana F	135	Mioporro	Forestal	231220	8181819	0.44	3.80	4.50	B	NO							5.50				Cisterna
Urbanización La Encalada	Calle Principal	Manzana F	136	Mioporro	Forestal	231217	8181816	0.45	3.60	3.40	B	NO							12.10				Cisterna
Urbanización Casa Bella	Calle 7	Manzanal	1	Mioporro	Forestal	231221	8181813	0.42	1.85	2.10	B	NO							3.90				Agua potable apoyo vecinos
Urbanización Casa Bella	Calle 7	Manzanal	2	Mioporro	Forestal	231226	8181794	0.60	2.60	2.50	B	NO							6.00				Agua potable apoyo vecinos
Urbanización Casa Bella	Calle 1	Manzanal	3	Ficus	Forestal	231218	8181795	0.17	1.62	1.00	B	NO							3.20				Agua potable apoyo vecinos
Urbanización Casa Bella	Calle 1	Manzanal	4	Ficus	Forestal	231216	8181794	0.33	2.00	1.50	B	NO							3.30				Agua potable apoyo vecinos
Urbanización Casa Bella	Calle 1	Manzanal	5	Ficus	Forestal	231212	8181795	0.35	1.95	1.50	B	NO							14.00				Agua potable apoyo vecinos
Urbanización Casa Bella	Calle 1	Manzanal	6	Mioporro	Forestal	231194	8181791	0.57	1.90	1.70	B	NO							7.00				Agua potable apoyo vecinos
Urbanización Casa Bella	Calle 1	Manzanal	7	Mioporro	Forestal	231190	8181789	0.58	2.30	3.50	B	SI							6.50				Agua potable apoyo vecinos
Urbanización Casa Bella	Calle 8	Manzanal	8	Mioporro	Forestal	231173	8181785	0.40	2.20	1.00	B	NO							10.00				Agua potable apoyo vecinos
Urbanización Casa Bella	Calle 8	Manzanal	9	Mioporro	Forestal	231173	8181779	0.75	2.80	3.00	B	NO							8.00				Agua potable apoyo vecinos
Urbanización Casa Bella	Calle 8	Manzanal	10	Mioporro	Forestal	231176	8181770	0.78	3.30	5.30	B	NO							18.20				Agua potable apoyo vecinos
Urbanización Casa Bella	Calle 8	Manzanal	11	Mioporro	Forestal	231184	8181758	0.48	3.50	4.00	B	NO							50.00				Agua potable apoyo vecinos
Urbanización Casa Bella	Calle 7	ManzanalH	12	Pino	Forestal	231232	8181790	0.27	4.00	4.00	B	NO							39.00				Agua potable apoyo vecinos
Urbanización Casa Bella	Calle 7	ManzanalH	13	Mioporro	Forestal	231252	8181755	0.58	3.40	2.00	B	SI							3.00				Agua potable apoyo vecinos
Urbanización Casa Bella	Calle 7	ManzanalH	14	Mora	Forestal	231248	8181752	0.38	4.50	3.70	B	NO							2.10				Agua potable apoyo vecinos
Urbanización Casa Bella	Calle 7	ManzanalH	15	Citrlico	Frutal	231244	8181741	0.17	3.50	1.10	B	NO							0.80				Agua potable apoyo vecinos
Urbanización Casa Bella	Calle 7	ManzanaG	16	Cedron	Forestal	231245	8181739	0.30	2.30	1.10	B	NO							22.50				Agua potable apoyo vecinos
Urbanización Casa Bella	Calle 7	ManzanaG	17	Pino	Forestal	231239	8181760	0.59	4.70	4.00	B	NO							3.00				Agua potable apoyo vecinos
Urbanización Casa Bella	Calle 7	ManzanaG	18	Mora	Forestal	231239	8181765	0.28	2.50	2.20	B	NO							29.00				Agua potable apoyo vecinos
Urbanización Casa Bella	Calle 1	ManzanaG	19	Mioporro	Forestal	231229	8181792	0.55	2.00	2.50	B	NO							2.50				Agua potable apoyo vecinos
Urbanización Casa Bella	Calle 1	ManzanaG	20	Mioporro	Forestal	231244	8181791	0.58	2.20	2.40	B	NO							20.00				Agua potable apoyo vecinos
Urbanización Casa Bella	Calle 5	ManzanaF	21	Ficus	Forestal	231317	8181813	0.17	2.00	1.50	B	NO							56.00				Agua potable apoyo vecinos
Urbanización Casa Bella	Calle 1	ManzanaE	22	Ficus	Forestal	231321	8181825	0.14	1.60	1.00	B	NO							10.00				Agua potable apoyo vecinos
Urbanización Casa Bella	Calle 1	ManzanaE	23	Ficus	Forestal	231331	8181831	0.43	2.80	2.00	B	NO							1.80				Agua potable apoyo vecinos
Urbanización Casa Bella	Calle 1	ManzanaE	24	Huarangulillo	Forestal	231334	8181833	0.47	2.50	1.40	B	NO							40.50				Agua potable apoyo vecinos
Urbanización Casa Bella	Calle 4	ManzanaE	25	Huarangulillo	Forestal	231359	8181804	0.75	2.20	1.20	B	NO		1					19.00				Agua potable apoyo vecinos
Urbanización Casa Bella	Calle 4	ManzanaD	26	Cucarda	Ornamental	231362	8181806	0.40	1.75	1.10	R	NO							31.00				Agua potable apoyo vecinos
Urbanización Casa Bella	Calle 1	ManzanaD	27	Mioporro	Forestal	231348	8181839	0.50	2.00	1.50	B	NO							6.50				Agua potable apoyo vecinos
Urbanización Casa Bella	Calle 1	ManzanaD	28	Ficus	Forestal	231359	8181850	0.30	1.80	1.10	B	NO							2.30				Agua potable apoyo vecinos
Urbanización Casa Bella	Calle 1	ManzanaD	29	Cucarda	Ornamental	231361	8181853	0.45	1.60	1.10	B	NO							10.50				Agua potable apoyo vecinos
Urbanización Casa Bella	Calle 1	ManzanaD	30	Mioporro	Forestal	231373	8181852	0.75	1.90	0.40	B	NO							6.50				Agua potable apoyo vecinos
Urbanización Casa Bella	Calle 1	ManzanaD	31	Mora	Forestal	231379	8181852	0.48	3.30	2.20	B	NO							2.50				Agua potable apoyo vecinos
Urbanización Casa Bella	Calle 1	ManzanaD	32	Huarangulillo	Forestal	231383	8181850	0.52	3.80	3.20	B	NO							1.00				Agua potable apoyo vecinos
Urbanización Casa Bella	Calle 1	ManzanaC	33	Huarangulillo	Forestal	231413	8181802	0.52	2.10	2.50	B	NO							3.00				Agua potable apoyo vecinos
Urbanización Casa Bella	Calle 1	ManzanaC	34	Mioporro	Forestal	231416	8181811	0.52	3.00	2.20	B	NO							53.50				Agua potable apoyo vecinos
Urbanización Casa Bella	Calle 1	ManzanaC	35	Ficus	Forestal	231399	8181856	0.45	1.90	1.50	B	NO							3.80				Agua potable apoyo vecinos
Urbanización Casa Bella	Calle 1	ManzanaC	36	Ficus	Forestal	231401	8181825	0.33	1.70	1.50	B	NO							1.80				Agua potable apoyo vecinos
Urbanización Casa Bella	Calle 1	ManzanaC	37	Mora	Forestal	231408	8181859	0.38	1.85	1.70	B	NO							6.50				Agua potable apoyo vecinos
Urbanización Casa Bella	Calle 1	ManzanaC	38	Mora	Forestal	231416	8181860	0.42	1.95	2.50	B	NO							20.00				Agua potable apoyo vecinos
Urbanización Casa Bella	Calle 2	ManzanaC	39	Ficus	Forestal	231460	8181820	0.55	2.70	1.50	B	NO		1					4.80				Agua potable apoyo vecinos
Urbanización Casa Bella	Calle 2	ManzanaC	40	Ficus	Forestal	231455	8181821	0.52	2.70	1.50	B	NO							57.80				Agua potable apoyo vecinos
Urbanización Casa Bella	Calle 2	ManzanaB	41	Ficus	Forestal	231446	8181872	0.48	2.35	1.40	B	NO							26.00				Agua potable apoyo vecinos
Urbanización Casa Bella	Calle 1	ManzanaL	42	Huarangulillo	Forestal	231384	8181850	0.52	2.70	1.50	B	NO							4.20				Agua potable apoyo vecinos
Urbanización Casa Bella	Calle 1	ManzanaL	43	Huarangulillo	Forestal	231379	8181848	0.50	3.00	2.00	B	NO							3.30				Agua potable apoyo vecinos
Urbanización Casa Bella	Calle 1	ManzanaL	44	Huarangulillo	Forestal	231374	8181848	0.59	2.90	2.00	B	NO							19.50				Agua potable apoyo vecinos
Urbanización Alameda del Sol	Calle 1	ManzanaA	1	Huarangulillo	Forestal	231192	8181695	0.59	4.00	4.00	B	NO							19.50				

Urbanización Santo Domingo	Calle 8	Manzana H	31	Mora	Forestal	230992	8183548	0.22	3.00	4.00	B	NO							3.00	Agua potable apoyo vecinos
Urbanización Santo Domingo	Calle 9	Manzana H	32	Mora	Forestal	230975	8183566	0.47	2.50	3.00	B	SI							5.00	Agua potable apoyo vecinos
Urbanización Santo Domingo	Calle 10	Manzana H	33	Cipres	Forestal	230964	8183583	0.22	1.80	1.00	B	NO							3.00	Agua potable apoyo vecinos
Urbanización Santo Domingo	Calle 11	Manzana H	34	Cipres	Forestal	230964	8183581	0.31	1.70	1.00	B	NO							3.00	Agua potable apoyo vecinos
Urbanización Santo Domingo	Calle 12	Manzana H	35	Jacaranda	Forestal	230969	8183586	0.22	5.00	2.00	B	NO							2.00	Agua potable apoyo vecinos
Urbanización Santo Domingo	Calle 13	Manzana H	36	Ficus	Forestal	230969	8183588	0.62	2.50	2.00	B	NO							2.00	Agua potable apoyo vecinos
Urbanización Santo Domingo	Calle 14	Manzana H	37	Jacaranda	Forestal	230960	8183593	0.54	6.00	4.00	B	NO							7.00	Agua potable apoyo vecinos
Urbanización Santo Domingo	Calle 15	Manzana H	38	Huarangullo	Forestal	230951	8183615	0.60	2.50	2.00	B	SI							7.00	Agua potable apoyo vecinos
Urbanización Santo Domingo	Calle 16	Manzana H	39	Mora	Forestal	230959	8183615	0.46	3.00	3.00	R	SI							7.00	Agua potable apoyo vecinos
Urbanización Santo Domingo	Calle 17	Manzana H	40	Mora	Forestal	230959	8183610	0.59	5.00	5.00	B	SI							7.00	Agua potable apoyo vecinos
Urbanización Santo Domingo	Pasaje S/N	Manzana F	41	Ficus	Forestal	230999	8183652	0.43	2.50	5.00	B	SI							5.00	Agua potable apoyo vecinos
Urbanización Santo Domingo	Pasaje S/N	Manzana F	42	Ficus	Forestal	230996	8183652	0.49	3.00	2.50	B	SI							5.00	Agua potable apoyo vecinos
Urbanización Santo Domingo	Pasaje S/N	Manzana F	43	Mora	Forestal	230998	8183660	0.47	3.50	2.50	B	SI							7.00	Agua potable apoyo vecinos
Urbanización Santo Domingo	Pasaje S/N	Manzana F	44	Mora	Forestal	231039	8183666	0.28	2.50	2.00	B	NO							7.00	Agua potable apoyo vecinos
Urbanización Santo Domingo	Pasaje S/N	Manzana F	45	Mora	Forestal	231045	8183672	0.30	2.50	2.00	B	NO							7.00	Agua potable apoyo vecinos
Urbanización Santo Domingo	Calle 5	Manzana D	46	Tuja	Forestal	231149	8183720	0.15	1.50	0.86	B	NO							8.00	Agua potable apoyo vecinos
Urbanización Santo Domingo	Calle 5	Manzana D	47	Shefflera	Ornamental	231142	8183712	0.35	1.80	0.80	B	NO							8.00	Agua potable apoyo vecinos
Urbanización Santo Domingo	Calle 5	Manzana D	48	Yucca	Forestal	231135	8183807	0.20	1.60	0.50	B	NO							8.00	Agua potable apoyo vecinos
Urbanización Santo Domingo	Calle 5	Manzana D	49	Cardenal	Forestal	231125	8183672	0.16	1.50	1.20	B	NO							5.00	Agua potable apoyo vecinos
Urbanización Santo Domingo	Calle 5	Manzana D	50	Cardenal	Forestal	231128	8183666	0.20	2.00	1.70	B	NO							0.00	Agua potable apoyo vecinos
Urbanización Santo Domingo	Calle 5	Manzana D	51	Pino	Forestal	231128	8183666	0.60	2.80	1.80	B	NO							0.00	Agua potable apoyo vecinos
Urbanización Santo Domingo	Calle 5	Manzana D	52	Ficus	Forestal	231123	8183649	0.35	1.40	1.00	B	NO							10.00	Agua potable apoyo vecinos
Urbanización Santo Domingo	Calle 5	Manzana D	53	Mora	Forestal	231120	8183639	0.53	5.00	4.00	B	SI							10.00	Agua potable apoyo vecinos
Urbanización Santo Domingo	Calle 5	Manzana D	54	Mora	Forestal	231124	8183637	0.32	1.40	1.50	B	NO							10.00	Agua potable apoyo vecinos
Urbanización Santo Domingo	Calle 5	Manzana D	55	Vilco	Forestal	231117	8183618	0.37	3.50	2.00	B	SI							9.00	Agua potable apoyo vecinos
Urbanización Santo Domingo	Calle 5	Manzana D	56	Mora	Forestal	231120	8183608	0.25	2.50	1.50	B	NO							9.00	Agua potable apoyo vecinos
Urbanización Santo Domingo	Calle 5	Manzana D	57	Mora	Forestal	231116	8183599	0.31	2.50	1.70	B	NO							9.00	Agua potable apoyo vecinos
Urbanización Santo Domingo	Calle 5	Manzana C	58	Guayabo	Frutal	231112	8183579	0.08	1.54	0.30	B	NO							10.00	Agua potable apoyo vecinos
Urbanización Santo Domingo	Calle 5	Manzana C	59	Mora	Forestal	231110	8183568	0.35	3.20	2.00	B	SI							10.00	Agua potable apoyo vecinos
Urbanización Santo Domingo	Calle 5	Manzana C	60	Motuy	Forestal	231101	8183562	0.54	4.00	4.00	B	SI							6.00	Agua potable apoyo vecinos
Urbanización Santo Domingo	Calle 5	Manzana C	61	Motuy	Forestal	231101	8183556	0.42	2.50	1.50	B	NO							6.00	Agua potable apoyo vecinos
Urbanización Santo Domingo	Calle 5	Manzana C	62	Ficus	Forestal	231101	8183524	0.23	1.40	0.60	B	NO							1.00	Agua potable apoyo vecinos
Urbanización Santo Domingo	Calle 5	Manzana C	63	Ficus	Forestal	231101	8183522	0.32	1.70	0.80	B	NO							1.00	Agua potable apoyo vecinos
Urbanización Santo Domingo	Calle 5	Manzana C	64	Ficus	Forestal	231101	8183519	0.42	3.00	2.00	B	NO							2.00	Agua potable apoyo vecinos
Urbanización Santo Domingo	Calle 5	Manzana C	65	Mioporro	Forestal	231099	8183504	0.35	2.00	1.50	B	NO							3.00	Agua potable apoyo vecinos
Urbanización Santo Domingo	Calle 5	Manzana C	66	Mioporro	Forestal	231096	8183503	0.48	2.00	1.60	B	NO							3.00	Agua potable apoyo vecinos
Urbanización Santo Domingo	Calle 5	Manzana C	67	Tuja	Forestal	231091	8183491	0.25	1.60	0.60	B	NO							1.00	Agua potable apoyo vecinos
Urbanización Santo Domingo	Calle 5	Manzana C	68	Falso Laurel	Forestal	231093	8183422	0.25	3.50	3.00	B	SI							1.00	Agua potable apoyo vecinos
Urbanización Santo Domingo	Calle 5	Manzana C	69	Tuja	Forestal	231095	8183490	0.23	1.60	0.60	B	NO							1.00	Agua potable apoyo vecinos
Urbanización Santo Domingo	Calle 5	Manzana C	70	Fresno	Forestal	231094	8183479	0.54	2.20	1.50	B	SI							10.00	Agua potable apoyo vecinos
Urbanización Santo Domingo	Calle 5	Manzana C	71	Jacaranda	Forestal	231092	8183449	0.50	6.00	3.50	B	SI				1			4.00	Agua potable apoyo vecinos
Urbanización Santo Domingo	Calle 5	Manzana C	72	Jacaranda	Forestal	231091	8183446	0.68	5.50	4.00	B	SI							4.00	Agua potable apoyo vecinos
Urbanización Santo Domingo	Calle 5	Manzana C	73	Jacaranda	Forestal	231086	8183443	0.52	5.00	5.00	B	SI					1		4.00	Agua potable apoyo vecinos
Urbanización Santo Domingo	Calle 5	Manzana C	74	Molle Serrano	Forestal	231097	8183438	0.94	9.00	7.00	B	SI				1	1	1	22.00	Agua potable apoyo vecinos
Urbanización Santo Domingo	Calle 2	Manzana A	75	Yucca	Forestal	231090	8183485	0.31	3.50	1.00	B	NO							1.00	Agua potable apoyo vecinos
Urbanización Santo Domingo	Calle 2	Manzana A	76	Fresno	Forestal	231090	8183485	0.75	4.00	1.20	B	NO							1.00	Agua potable apoyo vecinos
Urbanización Santo Domingo	Calle 2	Manzana A	77	Fresno	Forestal	231084	8183487	0.56	4.50	1.50	B	NO							2.00	Agua potable apoyo vecinos
Urbanización Santo Domingo	Calle 2	Manzana A	78	Fresno	Forestal	231084	8183489	0.68	7.50	1.50	B	NO							2.00	Agua potable apoyo vecinos
Urbanización Santo Domingo	Calle 2	Manzana A	79	Mora	Forestal	231088	8183495	0.31	3.50	2.00	B	NO							5.00	Agua potable apoyo vecinos
Urbanización Santo Domingo	Calle 2	Manzana A	80	Mora	Forestal	231092	8183501	0.75	5.00	3.00	B	SI							5.00	Agua potable apoyo vecinos
Coop de Vivienda Corazón de María	Calle Arenales	Manzana A	1	Fresno	Forestal	231276	8183442	0.49	2.20	1.00	R	NO							4.00	Cisterna
Coop de Vivienda Corazón de María	Calle Arenales	Manzana A	2	Fresno	Forestal	231270	8183477	0.80	2.20	1.60	R	NO							4.00	Cisterna
Coop de Vivienda Corazón de María	Calle Arenales	Manzana A	3	Huarangullo	Forestal	231268	8183433	3.00	2.50	1.50	B	NO							4.00	Cisterna
Coop de Vivienda Corazón de María	Calle Arenales	Manzana A	4	Fresno	Forestal	231269	8183425	0.59	3.00	1.30	B	NO							5.00	Cisterna
Coop de Vivienda Corazón de María	Calle Arenales	Manzana A	5	Fresno	Forestal	231268	8183416	0.41	3.00	1.50	B	NO							5.00	Cisterna
Coop de Vivienda Corazón de María	Calle Arenales	Manzana A	6	Fresno	Forestal	231271	8183413	0.29	2.00	1.20	B	NO							5.00	Cisterna
Coop de Vivienda Corazón de María	Calle Arenales	Manzana A	7	Mora	Forestal	231278	8183413	0.53	3.20	1.50	B	NO							5.00	Cisterna
Coop de Vivienda Corazón de María	Calle Arenales	Manzana A	8	Huarangullo	Forestal	231284	8183411	0.48	2.80	3.00	B	SI							5.00	Cisterna
Villa F.A.P	Pasaje Santo Domingo (Calle 5)	Mazaa D	1	Motuy	Forestal	231139	8183427	0.60	7.00	5.00	B	NO				1			3.00	Agua potable apoyo vecinos
Villa F.A.P	Calle1	Manzana H	2	Mioporro	Forestal	231057	8183407	0.45	7.00	3.00	B	NO							3.00	Agua potable apoyo vecinos
Villa F.A.P	Calle1	Manzana H	3	Huarangullo	Forestal	231057	8183407	0.40	3.20	1.00	B	NO							3.00	Agua potable apoyo vecinos
Villa F.A.P	Calle1	Manzana H	4	Fresno	Forestal	231051	8183404	0.60	2.20	3.00	B	NO							3.00	Agua potable apoyo vecinos
Villa F.A.P	Calle1	Manzana H	5	Mora	Forestal	231048	8183397	0.33	2.70	2.00	B	NO							3.00	Agua potable apoyo vecinos
Villa F.A.P	Calle1	Manzana H	6	Mora	Forestal	231047	8183389	0.34	2.50	2.30	B	NO							3.00	Agua potable apoyo vecinos
Villa F.A.P	Calle1	Manzana H	7	Mora	Forestal	231067	8183383	0.40	2.80	2.30	B	NO							3.00	Agua potable apoyo vecinos
Villa F.A.P	Calle1	Manzana H	8	Mora	Forestal	231055	8183374	0.33	3.20	2.30	B	NO							3.00	Agua potable apoyo vecinos
Villa F.A.P	Calle1	Manzana H	9	Mora	Forestal	231063	8183375	0.25	3.20	2.50	B	NO							3.00	Agua potable apoyo vecinos
Villa F.A.P	Calle1	Manzana H	10	Mora	Forestal	231072	8183378	0.25	3.00	2.50	B	NO							4.00	Agua potable apoyo vecinos
Villa F.A.P	Calle1	Manzana H	11	Mora	Forestal	231075	8183384	0.53	3.00	2.50	B	NO							4.00	Agua potable apoyo vecinos
Villa F.A.P	Calle1	Manzana H	12	Mora	Forestal	231082	8183335	0.22	2.80	2.50	B	NO							4.00	Agua potable apoyo vecinos
Villa F.A.P	Calle1	Manzana H	13	Mora	Forestal	231085	8183381	0.44	3.50	2.50	B	NO							4.00	Agua potable apoyo vecinos
Villa F.A.P	Calle1	Manzana H	14	Mora	Forestal	231093	8183383	0.40	4.00	3.50	B	SI							4.00	Agua potable apoyo vecinos
Villa F.A.P	Calle1	Manzana H	15	Mora	Forestal	231106	8183381	0.50	2.50	2.50	B	NO							4.00	Agua potable apoyo vecinos
Villa F.A.P	Calle1	Manzana H	16	Mora	Forestal	231133	8183383	0.27	2.50	2.50	B	NO							2.00	Agua potable apoyo vecinos
Villa F.A.P	Calle1	Manzana H	17	Mora	Forestal	231116	8183386	0.37	2.70	2.50	B	NO							2.00	Agua potable apoyo vecinos
Villa F.A.P	Calle S/N	Manzana K	18	Mora	Forestal	231083	8183332	0.47	2.20	1.00	B	NO							2.00	Agua potable apoyo vecinos
Villa F.A.P	Calle S/N	Manzana K	19	Mora	Forestal	231073	8183325	0.25	2.00	1.00	B	NO							2.00	Agua potable apoyo vecinos
Villa F.A.P	Calle S/N	Manzana K	20	Mora	Forestal	231064	8183320	0.36	2.80	1.00	B	NO							2.00	Agua potable apoyo vecinos
Villa F.A.P	Calle S/N	Manzana K	21	Mora	Forestal	231057	8183315	0.40	2.50	0.50	B	NO							2.00	Agua potable apoyo vecinos
Villa F.A.P	Calle S/N	Manzana K	22	Mora	Forestal	231050	8183311	0.50	3.00	1.00	B	NO								

Villa F.A.P	Calle S/N	Manzana K	33	Fresno	Forestal	231048	8183323	0.25	2.80	3.00	B	SI							3.00	Agua potable apoyo vecinos
Villa F.A.P	Calle S/N	Manzana K	34	Fresno	Forestal	231055	8183385	0.25	2.50	4.00	B	SI							3.00	Agua potable apoyo vecinos
Villa F.A.P	Calle S/N	Manzana K	35	Fresno	Forestal	231065	8183366	0.12	1.50	0.50	B	SI							3.00	Agua potable apoyo vecinos
Villa F.A.P	Calle S/N	Manzana K	36	Fresno	Forestal	231067	8183358	0.41	2.00	1.00	B	SI							3.00	Agua potable apoyo vecinos
Villa F.A.P	Calle S/N	Manzana K	37	Fresno	Forestal	231069	8183356	0.18	1.80	1.00	B	SI							3.00	Agua potable apoyo vecinos
Villa F.A.P	Calle S/N	Manzana K	38	Fresno	Forestal	231072	8183344	0.16	1.90	1.50	B	SI							3.00	Agua potable apoyo vecinos
Villa F.A.P	Calle S/N	Manzana K	39	Fresno	Forestal	231075	8183366	0.16	1.90	1.00	B	SI							3.00	Agua potable apoyo vecinos
Villa F.A.P	Calle S/N	Manzana J	40	Mora	Forestal	231051	8183305	0.40	2.50	1.50	B	NO							3.00	Agua potable apoyo vecinos
Villa F.A.P	Calle S/N	Manzana J	41	Mora	Forestal	231054	8183305	0.32	2.50	1.00	B	NO							3.00	Agua potable apoyo vecinos
Villa F.A.P	Calle S/N	Manzana J	42	Mora	Forestal	231054	8183305	0.28	2.60	1.00	B	NO							3.00	Agua potable apoyo vecinos
Villa F.A.P	Calle S/N	Manzana J	43	Mora	Forestal	231067	8183310	0.42	2.50	1.00	B	NO							3.00	Agua potable apoyo vecinos
Villa F.A.P	Calle S/N	Manzana J	44	Fresno	Forestal	231077	8183317	0.60	4.50	6.00	B	SI							3.00	Agua potable apoyo vecinos
Villa F.A.P	Calle S/N	Manzana J	45	Fresno	Forestal	231082	8183318	0.60	4.50	6.00	B	SI							3.00	Agua potable apoyo vecinos
Villa F.A.P	Calle S/N	Manzana J	46	Mora	Forestal	231093	8183321	0.46	2.50	1.00	B	NO							3.00	Agua potable apoyo vecinos
Villa F.A.P	Calle S/N	Manzana J	47	Mora	Forestal	231093	8183320	0.34	2.50	1.00	B	NO							3.00	Agua potable apoyo vecinos
Villa F.A.P	Calle S/N	Manzana J	48	Mora	Forestal	231098	8183821	0.56	2.50	1.00	B	NO							3.00	Agua potable apoyo vecinos
Villa F.A.P	Calle S/N	Manzana J	49	Mora	Forestal	231005	8183870	0.38	2.50	1.00	B	NO							3.00	Agua potable apoyo vecinos
Villa F.A.P	Calle S/N	Manzana J	50	Mora	Forestal	231110	8183370	0.40	2.50	1.00	B	NO							3.00	Agua potable apoyo vecinos
Villa F.A.P	Calle S/N	Manzana J	51	Mora	Forestal	231115	8183370	0.40	2.50	1.00	B	NO							1.00	Agua potable apoyo vecinos
Villa F.A.P	Calle S/N	Manzana J	52	Fresno	Forestal	231127	8183322	0.61	4.00	5.00	B	NO							1.00	Agua potable apoyo vecinos
Villa F.A.P	Calle S/N	Manzana J	53	Mora	Forestal	231126	8183320	0.37	4.20	2.00	B	NO							1.00	Agua potable apoyo vecinos
Villa F.A.P	Calle S/N	Manzana J	54	Fresno	Forestal	231126	8183320	0.76	2.80	2.00	B	NO							6.00	Agua potable apoyo vecinos
Villa F.A.P	Calle S/N	Manzana J	55	Ficus	Forestal	231065	8183283	0.43	4.00	3.00	B	NO							3.00	Agua potable apoyo vecinos
Villa F.A.P	Calle S/N	Manzana J	56	Fresno	Forestal	231127	8183322	0.61	4.00	5.00	B	SI							1.00	Agua potable apoyo vecinos
Villa F.A.P	Calle S/N	Manzana J	57	Mora	Forestal	231126	8183320	3.70	4.20	2.00	B	SI							1.00	Agua potable apoyo vecinos
Villa F.A.P	Calle S/N	Manzana J	58	Fresno	Forestal	231126	8183320	0.76	2.80	2.00	B	SI							1.00	Agua potable apoyo vecinos
Villa F.A.P	Calle S/N	Manzana J	59	Ficus	Forestal	231161	8183282	0.43	4.00	3.00	B	SI							6.00	Agua potable apoyo vecinos
Quinta San José	Calle 2	Manzana J	1	Fresno	Forestal	231060	8183271	0.05	1.50	0.50	B	SI							3.00	Agua potable apoyo vecinos
Quinta San José	Calle 3	Manzana J	2	Mioporó	Forestal	231064	8183262	0.05	1.70	0.50	B	SI							3.00	Agua potable apoyo vecinos
Quinta San José	Calle 4	Manzana J	3	Mioporó	Forestal	231060	8183254	0.10	1.50	1.00	B	SI							3.00	Agua potable apoyo vecinos
Quinta San José	Calle 5	Manzana J	4	Mioporó	Forestal	231069	8183240	0.10	1.75	1.00	B	SI							3.00	Agua potable apoyo vecinos
Quinta San José	Calle 6	Manzana J	5	Mioporó	Forestal	231075	8183230	0.05	1.80	1.00	B	SI							3.00	Agua potable apoyo vecinos
Quinta San José	Calle 7	Manzana J	6	Mioporó	Forestal	231081	8183217	0.30	3.00	3.00	B	SI							3.00	Agua potable apoyo vecinos
Quinta San José	Calle 8	Manzana J	7	Mioporó	Forestal	231084	8183208	0.05	0.50	0.50	B	SI							3.00	Agua potable apoyo vecinos
Quinta San José	Av Pizarro	Manzana J	8	Ficus	Forestal	231140	8183112	0.53	5.50	4.00	B	SI		1					8.00	Agua potable apoyo vecinos
Quinta San José	Av Pizarro	Manzana J	9	Fresno	Forestal	231133	8183121	1.20	7.00	6.00	B	SI		1					8.00	Agua potable apoyo vecinos
Quinta San José	Av Pizarro	Manzana J	10	Ficus	Forestal	231127	8183133	0.61	5.00	3.00	B	SI		1					8.00	Agua potable apoyo vecinos
Quinta San José	Av Pizarro	Manzana J	11	Ficus	Forestal	231124	8183141	0.73	5.50	5.00	B	SI		1					8.00	Agua potable apoyo vecinos
Quinta San José	Av Pizarro	Manzana J	12	Ficus	Forestal	231119	8183150	0.72	5.50	5.00	B	SI		1					8.00	Agua potable apoyo vecinos
Quinta San José	Av Pizarro	Manzana J	13	Mioporó	Forestal	231115	8183159	0.69	6.00	5.50	B	SI		1					8.00	Agua potable apoyo vecinos
Quinta San José	Av Pizarro	Manzana J	14	Vilco	Forestal	231109	8183169	0.91	7.50	9.00	B	SI		1					8.00	Agua potable apoyo vecinos
Quinta San José	Av Pizarro	Manzana J	15	Fresno	Forestal	231106	8183178	0.40	5.50	3.00	B	SI		1					4.00	Agua potable apoyo vecinos
Quinta San José	Av Pizarro	Manzana J	16	Fresno	Forestal	231105	8183181	0.85	9.00	5.00	B	SI		1	1				4.00	Agua potable apoyo vecinos
Quinta San José	Av Pizarro	Manzana J	17	Fresno	Forestal	231060	8183271	0.05	1.50	0.50	B	NO							3.00	Agua potable apoyo vecinos
Quinta San José	Av Pizarro	Manzana J	18	Mioporó	Forestal	231064	8183262	0.05	1.70	0.50	B	NO							3.00	Agua potable apoyo vecinos
Quinta San José	Av Pizarro	Manzana J	19	Mioporó	Forestal	231060	8183354	0.10	1.50	1.00	B	NO							3.00	Agua potable apoyo vecinos
Quinta San José	Av Pizarro	Manzana J	20	Mioporó	Forestal	231069	8183240	0.10	1.75	1.00	B	NO							3.00	Agua potable apoyo vecinos
Quinta San José	Av Pizarro	Manzana J	21	Mioporó	Forestal	231075	8183230	0.05	1.80	1.00	B	NO							3.00	Agua potable apoyo vecinos
Quinta San José	Av Pizarro	Manzana J	22	Mioporó	Forestal	231081	8183217	0.30	3.00	3.00	B	NO							3.00	Agua potable apoyo vecinos
Quinta San José	Av Pizarro	Manzana J	23	Mioporó	Forestal	231084	8183208	0.05	1.80	0.50	B	NO							3.00	Agua potable apoyo vecinos
A.H El Moral	Avenida Porongoché	Manzana B	1	Mioporó	Forestal	231339	8183279	0.23	3.50	1.80	B	SI							4.00	Agua potable apoyo vecinos
A.H El Moral	Avenida Porongoché	Manzana B	2	Mora	Forestal	231337	8183271	0.25	3.20	2.00	B	SI							4.00	Agua potable apoyo vecinos
A.H El Moral	Avenida Porongoché	Manzana B	3	Mora	Forestal	231330	8183255	0.39	3.50	3.00	B	SI							9.00	Agua potable apoyo vecinos
A.H El Moral	Avenida Porongoché	Manzana B	4	Mora	Forestal	231312	8183180	0.45	5.00	4.50	B	SI							50.00	Agua potable apoyo vecinos
Urbanización Monterrico	Pasaje Mutato	Manzana I	1	Mora	Forestal	231273	8183246	0.65	2.50	1.50	B	NO							5.00	Agua potable apoyo vecinos
Urbanización Monterrico	Pasaje Mutato	Manzana I	2	Mora	Forestal	231269	8183247	0.41	2.20	1.60	B	NO							5.00	Agua potable apoyo vecinos
Urbanización Monterrico	Pasaje Mutato	Manzana I	3	Mora	Forestal	231232	8183252	0.35	3.00	1.80	B	NO		1					3.00	Agua potable apoyo vecinos
Urbanización Monterrico	Pasaje Mutato	Manzana I	4	Mora	Forestal	231228	8183254	0.45	2.80	2.50	B	SI							4.00	Agua potable apoyo vecinos
Urbanización Monterrico	Pasaje Mutato	Manzana I	5	Mora	Forestal	231217	8183255	0.61	2.20	1.00	B	NO							6.00	Agua potable apoyo vecinos
Urbanización Monterrico	Pasaje Mutato	Manzana I	6	Vilco	Forestal	231210	8183258	1.09	7.00	8.00	B	SI							6.00	Agua potable apoyo vecinos
Urbanización Monterrico	Pasaje Mutato	Manzana I	7	Vilco	Forestal	231203	8183260	0.80	8.00	5.00	B	SI			1				6.00	Agua potable apoyo vecinos
Urbanización Monterrico	Pasaje Mutato	Manzana I	8	Ficus	Forestal	231194	8183262	0.59	3.50	3.00	B	SI							7.00	Agua potable apoyo vecinos
Urbanización Monterrico	Calle9	Manzana H	9	Huarangullo	Forestal	231198	8183219	0.38	3.00	3.50	B	SI		1					20.00	Agua potable apoyo vecinos
Urbanización Monterrico	Calle9	Manzana H	10	Mioporó	Forestal	231204	8183204	0.45	4.50	3.50	B	SI							5.00	Agua potable apoyo vecinos
Urbanización Monterrico	Calle9	Manzana H	11	Vilco	Forestal	231204	8183204	0.30	1.60	1.00	B	NO							5.00	Agua potable apoyo vecinos
Urbanización Monterrico	Calle9	Manzana L	12	Casuarina	Forestal	231197	8183176	0.56	3.00	1.80	B	NO							20.00	Agua potable apoyo vecinos
Urbanización Monterrico	Pasaje Apiti	Manzana L	13	Jacaranda	Forestal	231178	8183168	0.96	8.00	5.00	B	SI			1				20.00	Agua potable apoyo vecinos
Urbanización Monterrico	Pasaje Apiti	Manzana L	14	Mora	Forestal	231215	8183190	0.35	3.50	1.50	B	SI							6.00	Agua potable apoyo vecinos
Urbanización Monterrico	Pasaje Apiti	Manzana L	15	Mora	Forestal	231226	8183124	0.32	2.70	1.00	B	SI							6.00	Agua potable apoyo vecinos
Urbanización Monterrico	Pasaje Apiti	Manzana L	16	Mora	Forestal	231240	8183126	0.32	3.80	2.00	B	SI				1			6.00	Agua potable apoyo vecinos
Urbanización Monterrico	Pasaje Apiti	Manzana L	17	Mora	Forestal	231243	8183129	0.40	5.00	3.50	B	SI							6.00	Agua potable apoyo vecinos
Urbanización Monterrico	Av Porongoché	Manzana S/N	18	Mora	Forestal	231301	8183127	0.43	5.20	4.00	B	SI							9.00	Agua potable apoyo vecinos
Urbanización Monterrico	Av Porongoché	Manzana S/N	19	Mora	Forestal	231297	8183117	0.38	5.20	3.00	B	SI							9.00	Agua potable apoyo vecinos
Urbanización Monterrico	Av Porongoché	Manzana S/N	20	Mora	Forestal	231295	8183107	0.48	5.50	3.50	B	SI							9.00	Agua potable apoyo vecinos
Urbanización Monterrico	Av Porongoché	Manzana S/N	21	Mora	Forestal	231275	8183051	0.48	5.50	5.00	B	SI							10.00	Agua potable apoyo vecinos
Urbanización Monterrico	Av Porongoché	Manzana S/N	22	Jacaranda	Forestal	231273	8183038	0.99	5.50	5.00	B	SI			1				6.00	Agua potable apoyo vecinos
Urbanización Monterrico	Av Porongoché	Manzana S/N	23	Jacaranda	Forestal	231274	8183028	0.60	5.00	4.00	B	SI			1				6.00	Agua potable apoyo vecinos
Urbanización Monterrico	Av Porongoché	Manzana S/N	24	Mora	Forestal	231271	8183322	0.41	3.10	1.00	B	NO							5.00	Agua potable apoyo vecinos
Urbanización Monterrico	Av Porongoché	Manzana S/N	25	Mora	Forestal	231267	8183013	0.39	3.00	1.80	B	NO							4.00	Agua potable apoyo vecinos
Urbanización Monterrico	Av Porongoché	Manzana S/N	26	Mora	Forestal															

	Asociación Vivienda San Jose		38	Mioporo	Forestal	231645	8179131	0.17	1.70	1.50	B	NO					7.00				Agua potable apoyo vecinos	
	Asociación Vivienda San Jose		39	Mioporo	Forestal	231645	8179131	0.22	2.10	1.40	B	NO									Agua potable apoyo vecinos	
	Asociación Vivienda San Jose		40	Mora	Forestal	231645	8179131	0.26	3.50	1.20	B	NO									Agua potable apoyo vecinos	
	Asociación Vivienda San Jose		41	Molle Serrano	Forestal	231645	8179131	0.12	2.00	1.10	R	SI									Agua potable apoyo vecinos	
	Asociación Vivienda San Jose		42	Molle Serrano	Forestal	231645	8179131	0.32	3.50	2.20	R	SI									Agua potable apoyo vecinos	
	Asociación Vivienda San Jose		43	Mioporo	Forestal	231645	8179131	0.12	1.70	1.12	B	NO									Agua potable apoyo vecinos	
	Asociación Vivienda San Jose		44	Mioporo	Forestal	231645	8179131	0.24	1.70	2.00	B	NO									Agua potable apoyo vecinos	
	Cable de Alta Tensión frente Urb. Santa Catalina		1	Mioporo	Forestal	231612	8179112	0.41	4	4	B	NO									Cisterna	
	Cable de Alta Tensión frente Urb. Santa Catalina		2	Mioporo	Forestal	231622	8179106	0.22	3.00	2.00	R	SI									Cisterna	
	Cable de Alta Tensión frente Urb. Santa Catalina		3	Mioporo	Forestal	231620	8179103	0.24	3.00	2.00	R	SI									Cisterna	
	Cable de Alta Tensión frente Urb. Santa Catalina		4	Mioporo	Forestal	231620	8179105	0.05	1.00	0.30	M	SI			1				seco		Cisterna	
	Cable de Alta Tensión frente Urb. Santa Catalina		5	Mioporo	Forestal	231619	8179105	0.30	3.00	2.00	B	NO									Cisterna	
	Cable de Alta Tensión frente Urb. Santa Catalina		6	Mora	Forestal	231615	8179103	0.15	1.80	3.00	R	NO			1				Árbol - Inclinado		Cisterna	
	Cable de Alta Tensión frente Urb. Santa Catalina		7	Higuera	Frutal	231615	8179101	0.08	1.50	0.40	B	NO									Cisterna	
	Cable de Alta Tensión frente Urb. Santa Catalina		8	Mioporo	Forestal	231612	8179100	0.17	2.00	1.80	B	NO									Cisterna	
	Cable de Alta Tensión frente Urb. Santa Catalina		9	Vilco	Forestal	231612	8179100	0.12	1.60	0.30	B	NO									Cisterna	
	Cable de Alta Tensión frente Urb. Santa Catalina		10	Jacaranda	Forestal	231608	8179101	0.20	3.00	2.00	B	NO									Cisterna	
	Cable de Alta Tensión frente Urb. Santa Catalina		11	Palto	Frutal	231608	8179101	0.07	1.00	1.20	B	NO			1					en crecimiento		Cisterna
	Cable de Alta Tensión frente Urb. Santa Catalina		12	Manzano	Frutal	231606	8179101	0.24	3.00	2.00	B	NO										Cisterna
	Cable de Alta Tensión frente Urb. Santa Catalina		13	Pacay	Frutal	231607	8179096	0.12	1.50	1.50	B	NO										Cisterna
	Cable de Alta Tensión frente Urb. Santa Catalina		14	Mioporo	Forestal	231604	8179093	0.25	4.00	2.00	R	SI										Cisterna
	Cable de Alta Tensión frente Urb. Santa Catalina		15	Higuera	Frutal	231602	8179093	0.10	1.30	0.20	B	NO										Cisterna
	Cable de Alta Tensión frente Urb. Santa Catalina		16	Higuera	Frutal	231602	8179093	0.10	1.30	0.20	B	NO			1					en crecimiento		Cisterna
	Cable de Alta Tensión frente Urb. Santa Catalina		17	Fresno	Forestal	231598	8179087	0.15	2.50	3.00	B	NO										Cisterna
	Cable de Alta Tensión frente Urb. Santa Catalina		18	Mioporo	Forestal	231596	8179084	0.32	3.00	3.00	R	SI										Cisterna
	Cable de Alta Tensión frente Urb. Santa Catalina		19	Mioporo	Forestal	231587	8179074	0.28	2.50	4.00	R	SI										Cisterna
	Cable de Alta Tensión frente Urb. Santa Catalina		20	Mioporo	Forestal	231584	8179069	0.55	5.00	6.00	R	SI										Cisterna
	Cable de Alta Tensión frente Urb. Santa Catalina		21	Eucalipto	Forestal	231581	8179066	1.20	8.00	4.00	R	SI			1				Árbol - Podar			Cisterna
	Cable de Alta Tensión frente Urb. Santa Catalina		22	Mioporo	Forestal	231578	8179062	0.35	5.00	6.00	R	SI			1				Árbol - Podar			Cisterna
	Cable de Alta Tensión frente Urb. Santa Catalina		23	Mioporo	Forestal	231570	8179055	0.18	4.50	4.00	R	SI			1				Árbol - Podar			Cisterna
	Cable de Alta Tensión frente Urb. Santa Catalina		24	Mioporo	Forestal	231568	8179055	0.26	6.00	6.00	R	SI			1				Árbol - Podar			Cisterna
	Cable de Alta Tensión frente Urb. Santa Catalina		25	Higuera	Frutal	231561	8179049	0.11	1.00	0.30	B	NO										Cisterna
	Cable de Alta Tensión frente Urb. Santa Catalina		26	Clavel	Ornamental	231560	8179048	0.35	1.60	0.30	B	NO										Cisterna
	Cable de Alta Tensión frente Urb. Santa Catalina		27	Guayabo	Frutal	231560	8179047	0.05	1.00	0.20	B	NO										Cisterna
	Cable de Alta Tensión frente Urb. Santa Catalina		28	Manzano	Frutal	231560	8179047	0.08	1.00	0.20	B	NO										Cisterna
	Cable de Alta Tensión frente Urb. Santa Catalina		29	Mioporo	Forestal	231567	8179036	0.65	5.00	5.00	R	SI			1				Árbol - Podar			Cisterna
	Cable de Alta Tensión frente Urb. Santa Catalina		30	Mioporo	Forestal	231556	8179033	0.65	6.00	5.00	M	SI			1				Árbol - Podar			Cisterna
	Cable de Alta Tensión frente Urb. Santa Catalina		31	Mioporo	Forestal	231551	8179029	0.45	6.00	5.00	M	SI			1				Árbol - Podar			Cisterna
	Cable de Alta Tensión frente Urb. Santa Catalina		32	Mioporo	Forestal	231545	8179025	0.38	4.00	4.00	M	SI			1				Árbol - Podar			Cisterna
	Cable de Alta Tensión frente Urb. Santa Catalina		33	Mioporo	Forestal	231542	8179023	0.46	5.00	4.00	M	SI			1				Árbol - Podar			Cisterna
	Cable de Alta Tensión frente Urb. Santa Catalina		34	Mioporo	Forestal	231540	8179018	0.22	4.00	4.00	M	SI			1				Árbol - Podar			Cisterna
	Cable de Alta Tensión frente Urb. Santa Catalina		35	Mioporo	Forestal	231537	8179016	0.24	3.00	5.00	M	SI			1				Árbol - Podar			Cisterna
	Cable de Alta Tensión frente Urb. Santa Catalina		36	Mioporo	Forestal	231530	8179008	0.12	4.00	3.00	R	SI			1				Árbol - Podar			Cisterna
	Cable de Alta Tensión frente Urb. Santa Catalina		37	Mioporo	Forestal	231528	8179008	0.12	2.50	3.50	R	SI			1				Árbol - Podar			Cisterna
	Cable de Alta Tensión frente Urb. Santa Catalina		38	Eucalipto	Forestal	231535	8178999	0.06	1.20	0.20	B	NO			1				en crecimiento			Cisterna
	Cable de Alta Tensión frente Urb. Santa Catalina		39	Molle Serrano	Forestal	231501	8179011	0.25	1.50	0.90	R	SI			1							Cisterna
	Cable de Alta Tensión frente Urb. Santa Catalina		40	Molle Serrano	Forestal	231498	8179009	0.13	1.80	1.50	R	SI										Cisterna
	Cable de Alta Tensión frente Urb. Santa Catalina		41	Molle Serrano	Forestal	231491	8179010	0.28	1.70	1.00	R	SI										Cisterna
	Cable de Alta Tensión frente Urb. Santa Catalina		42	Molle Serrano	Forestal	231488	8179014	0.12	2.00	2.00	R	SI										Cisterna
	Cable de Alta Tensión frente Urb. Santa Catalina		43	Molle Serrano	Forestal	231486	8179015	0.19	2.00	1.50	R	SI										Cisterna
	Cable de Alta Tensión frente Urb. Santa Catalina		44	Molle Serrano	Forestal	231483	8179016	0.33	2.00	1.50	R	SI										Cisterna
	Cable de Alta Tensión frente Urb. Santa Catalina		45	Molle Serrano	Forestal	231481	8179019	0.12	1.70	1.20	B	NO										Cisterna
	Cable de Alta Tensión frente Urb. Santa Catalina		46	Molle Serrano	Forestal	231479	8179020	0.13	2.10	1.00	B	NO										Cisterna
	Cable de Alta Tensión frente Urb. Santa Catalina		47	Molle Serrano	Forestal	231475	8179024	0.20	3.00	2.00	R	SI										Cisterna
	Cable de Alta Tensión frente Urb. Santa Catalina		48	Molle Serrano	Forestal	231472	8179028	0.18	2.20	1.30	B	NO										Cisterna
	Cable de Alta Tensión frente Urb. Santa Catalina		49	Molle Serrano	Forestal	231469	8179029	0.24	2.20	1.70	B	NO										Cisterna
	Cable de Alta Tensión frente Urb. Santa Catalina		50	Mioporo	Forestal	231492	8179049	0.16	2.30	1.50	R	SI			1				seco			Cisterna
	Cable de Alta Tensión frente Urb. Santa Catalina		51	Mioporo	Forestal	231492	8179052	0.20	2.40	2.60	R	SI			1				seco			Cisterna
	Cable de Alta Tensión frente Urb. Santa Catalina		52	Mioporo	Forestal	231496	8179054	0.36	4.00	3.00	R	SI										Cisterna
	Cable de Alta Tensión frente Urb. Santa Catalina		53	Mioporo	Forestal	231497	8179057	0.22	3.50	3.00	R	SI										Cisterna
	Cable de Alta Tensión frente Urb. Santa Catalina		54	Mioporo	Forestal	231505	8179061	0.17	3.00	3.00	R	SI			1				Árbol - Podar			Cisterna
	Cable de Alta Tensión frente Urb. Santa Catalina		55	Mioporo	Forestal	231507	8179064	0.20	2.50	3.00	R	SI										Cisterna
	Cable de Alta Tensión frente Urb. Santa Catalina		56	Mioporo	Forestal	231509	8179067	0.34	4.00	4.00	R	SI			1				Árbol - Podar			Cisterna
	Cable de Alta Tensión frente Urb. Santa Catalina		57	Mioporo	Forestal	231512	8179069	0.25	4.00	2.00	R	SI										Cisterna
	Cable de Alta Tensión frente Urb. Santa Catalina		58	Mioporo	Forestal	231514	8179072	3.50	5.00	4.00	B	NO										Cisterna
	Cable de Alta Tensión frente Urb. Santa Catalina		59	Mioporo	Forestal	231524	8179078	0.24	5.00	4.00	R	SI			1				Árbol - Podar			Cisterna
	Cable de Alta Tensión frente Urb. Santa Catalina		60	Mioporo	Forestal	231528	8179080	0.30	3.00	2.00	R	SI			1				Árbol - Podar			Cisterna
	Cable de Alta Tensión frente Urb. Santa Catalina		61	Mioporo	Forestal	231529	8179081	0.26	5.00	4.00	R	SI										Cisterna
	Cable de Alta Tensión frente Urb. Santa Catalina		62	Mioporo	Forestal	231532	8179085	0.24	4.00	2.00	R	SI										Cisterna
	Cable de Alta Tensión frente Urb. Santa Catalina		63	Mioporo	Forestal	231534	8179088	0.57	5.00	4.00	R	SI										Cisterna
	Cable de Alta Tensión frente Urb. Santa Catalina		64	Mioporo	Forestal	231539	8179092	0.28	5.00	5.00	M	SI			1				Árbol - Podar			Cisterna
	Cable de Alta Tensión frente Urb. Santa Catalina		65	Mioporo	Forestal	231542	8179096	0.22	5.00	3.00	B	NO										Cisterna
	Cable de Alta Tensión frente Urb. Santa Catalina		66	Mioporo	Forestal	231544	8179099	0.20	3.00	2.00	R	SI			1				Árbol - Podar			Cisterna
	Cable de Alta Tensión frente Urb. Santa Catalina		67	Mioporo	Forestal	231547	8179102	0.27	5.00	5.00	R	SI			1				Árbol - Podar			Cisterna
	Cable de Alta Tensión frente Urb. Santa Catalina		68	Mioporo	Forestal	231551	8179105	0.26	5.00	4.00	R	SI			1				Árbol - Podar			Cisterna
	Cable de Alta Tensión frente Urb. Santa Catalina		69	Mioporo	Forestal	231559	8179113	0.18	4.00	4.00	R	SI										Cisterna
	Cable de Alta Tensión frente Urb. Santa Catalina		70	Mioporo	Forestal	231564	8179118	0.22	3.00	3.00	B	NO										Cisterna
	Cable de Alta Tensión frente Urb. Santa Catalina		71	Molle Serrano	Forestal	231573	8179125	3.00	5.00	4.00	B	NO										Cisterna
Urbanización Tomateo Lazo	Calle Colón	legio Alfred Bi	1	Mioporo	Forestal	231538	8181309	0.57	2.50	1.70	B	NO										grav

PARQUE	N°	VARIEDAD	ESPECIE	Este	Norte	FUSTE	ALTURA	DIAMETRO	ESTADO	PODA	PER	SUE	CAB	POS	VIV	OTR	DINTAN CIA	CERCO	LARGO	REGO	REQUERIM NTO	CANTIDAD	Baricas	Cantidad	Estado	Juegos Recre	Cantidad	Rejas	Tiene	Altura	observacion	
Parque Urbanización Las Begonias	1	Fresno	Forestal	230235	8182233	0.68	5.00	2.00	B	NO							6.00	NO		Gravedad	Miopor	10	SI	17	Regular	SI	1	Regular	SI	1.3		
Parque Urbanización Las Begonias	2	Fresno	Forestal	230236	8182239	1.36	8.00	8.00	B	SI							6.00			Gravedad												
Parque Urbanización Las Begonias	3	Fresno	Forestal	230237	8182250	1.73	8.00	8.00	B	SI							4.00			Gravedad												
Parque Urbanización Las Begonias	4	Fresno	Forestal	230232	8182252	0.67	7.50	4.00	B	NO							4.00			Gravedad												
Parque Urbanización Las Begonias	5	Fresno	Forestal	230228	8182237	1.05	8.50	4.00	B	NO							4.00			Gravedad												
Parque Urbanización Las Begonias	6	Fresno	Forestal	230224	8182299	0.86	10.00	5.00	B	NO							3.00			Gravedad												
Parque Urbanización Las Begonias	7	Fresno	Forestal	230221	8182248	1.52	9.50	5.50	B	NO							3.00			Gravedad												
Parque Urbanización Las Begonias	8	Fresno	Forestal	230216	8182248	1.09	8.50	6.00	B	NO							6.00			Gravedad												
Parque Urbanización Las Begonias	9	Fresno	Forestal	230226	8182239	1.05	9.00	4.00	M	NO							4.00			Gravedad												
Parque Urbanización Las Begonias	10	Fresno	Forestal	230222	8182233	1.54	10.00	8.00	B	SI							4.00			Gravedad												
Parque Urbanización Las Begonias	11	Fresno	Forestal	230212	8182245	1.34	10.00	5.00	M	NO							4.50			Gravedad												
Parque Urbanización Las Begonias	12	Fresno	Forestal	230201	8182237	0.81	9.50	4.00	B	NO							4.50			Gravedad												
Parque Urbanización Las Begonias	13	Fresno	Forestal	230201	8182293	1.04	10.00	5.00	R	NO							4.50			Gravedad												
Parque Urbanización Las Begonias	14	Fresno	Forestal	230208	8182293	1.22	8.50	7.50	B	NO							4.00			Gravedad												
Parque Urbanización Las Begonias	15	Fresno	Forestal	230207	8182240	1.15	8.50	7.00	B	NO							4.00			Gravedad												
Parque Urbanización Las Begonias	16	Fresno	Forestal	230209	8182235	1.07	9.00	4.00	B	NO							4.00			Gravedad												
Parque Urbanización Las Begonias	17	Fresno	Forestal	230204	8182244	1.23	8.00	6.00	R	SI							9.00			Gravedad												
Parque Urbanización Las Begonias	18	Fresno	Forestal	230205	8182232	0.72	11.00	5.00	R	SI							4.00			Gravedad												
Parque Urbanización Las Begonias	19	Fresno	Forestal	230204	8182231	1.33	11.00	7.00	R	SI	1	1					4.00			Gravedad												
Parque Urbanización Las Begonias	20	Fresno	Forestal	230199	8182240	0.70	9.00	6.00	R	SI	1	1					4.00			Gravedad												
Parque Urbanización Las Begonias	21	Fresno	Forestal	230200	8182241	1.17	8.50	7.00	B	NO							1.00			Gravedad												
Parque Urbanización Las Begonias	22	Pino	Forestal	230200	8182243	1.80	9.50	5.00	R	NO							1.00			Gravedad												
Parque Urbanización Las Begonias	23	Fresno	Forestal	230192	8182242	1.26	8.00	5.00	B	NO							2.00			Gravedad												
Parque Urbanización Las Begonias	24	Fresno	Forestal	230189	8182237	1.18	11.00	4.00	B	NO		1					4.00			Gravedad												
Parque Urbanización Las Begonias	25	Pino	Forestal	230182	8182240	2.57	12.00	10.00	B	NO							4.00			Gravedad												
Parque Urbanización Las Begonias	26	Fresno	Forestal	230183	8182242	0.69	7.00	5.00	R	NO							4.00			Gravedad												
Parque Urbanización Las Begonias	27	Fresno	Forestal	230186	8182243	1.18	9.00	6.00	R	NO							5.00			Gravedad												
Parque Urbanización Las Begonias	28	Fresno	Forestal	230184	8182236	1.32	10.00	8.00	R	NO							5.00			Gravedad												
Parque Urbanización Las Begonias	29	Fresno	Forestal	230182	8182232	1.16	8.50	6.00	R	NO							5.00			Gravedad												
Parque Urbanización Las Begonias	30	Fresno	Forestal	230180	8182232	0.99	9.00	6.00	R	NO	1	1					4.00			Gravedad												
Parque Urbanización Las Begonias	31	Fresno	Forestal	230177	8182238	1.37	8.50	8.00	R	NO							4.00			Gravedad												
Parque Urbanización Las Begonias	32	Fresno	Forestal	230170	8182243	0.42	6.50	2.00	B	NO							4.00			Gravedad												
Parque Urbanización Las Begonias	33	Fresno	Forestal	230171	8182242	1.28	7.00	6.00	R	NO							4.00			Gravedad												
Parque Urbanización Las Begonias	34	Fresno	Forestal	230168	8182236	0.71	6.00	5.00	M	NO							3.50			Gravedad												
Parque Urbanización Las Begonias	35	Fresno	Forestal	230170	8182225	1.16	8.00	7.00	B	NO							4.00			Gravedad												
Parque Urbanización Las Begonias	36	Fresno	Forestal	230169	8182233	0.84	8.00	5.00	R	NO							3.50			Gravedad												
Parque Urbanización Las Begonias	37	Alamo	Forestal	230172	8182216	1.12	8.00	4.00	B	NO			1				3.50			Gravedad												
Parque Urbanización Las Begonias	38	Fresno	Forestal	230169	8182225	0.91	8.00	6.00	B	NO							3.50			Gravedad												
Parque Urbanización Las Begonias	39	Fresno	Forestal	230169	8182243	0.47	6.00	3.00	B	NO							5.00			Gravedad												
Parque Urbanización Las Begonias	40	Fresno	Forestal	230169	8182241	0.84	7.50	7.00	B	NO							3.50			Gravedad												
Parque Urbanización Las Begonias	41	Fresno	Forestal	230160	8182238	0.27	5.00	4.00	B	NO							4.00			Gravedad												
Parque Urbanización Las Begonias	42	Fresno	Forestal	230160	8182231	0.67	8.00	5.00	B	NO							4.00			Gravedad												
Parque Urbanización Las Begonias	43	Fresno	Forestal	230159	8182238	0.63	7.50	6.00	B	NO							5.00			Gravedad												
Parque Urbanización Las Begonias	44	Fresno	Forestal	230152	8182225	0.60	6.50	5.00	R	NO							4.00			Gravedad												
Parque Urbanización Las Begonias	45	Fresno	Forestal	230149	8182226	0.24	4.00	3.00	B	NO							3.00			Gravedad												
Parque Urbanización Las Begonias	46	Fresno	Forestal	230150	8182230	0.54	4.50	5.00	B	NO							3.00			Gravedad												
Parque Urbanización Las Begonias	47	Fresno	Forestal	230151	8182234	0.76	7.00	5.00	B	NO							4.00			Gravedad												
Parque Urbanización Las Begonias	48	Fresno	Forestal	230151	8182236	0.77	8.50	8.00	B	NO							4.00			Gravedad												
Parque Urbanización Las Begonias	49	Palmera	Forestal	230156	8182242	3.42	7.00	10.00	B	NO							6.00			Gravedad												
Parque Urbanización Las Begonias	50	Palmera	Forestal	230136	8182241	3.42	7.00	10.00	B	SI							6.00			Gravedad												
Parque Urbanización Las Begonias	51	Fresno	Forestal	230146	8182236	1.75	9.00	7.00	B	NO							3.00			Gravedad												
Parque Urbanización Las Begonias	52	Fresno	Forestal	230144	8182234	0.66	6.50	6.00	B	NO							3.00			Gravedad												
Parque Urbanización Las Begonias	53	Fresno	Forestal	230145	8182230	0.69	8.00	5.00	R	NO							3.00			Gravedad												
Parque Urbanización Las Begonias	54	Fresno	Forestal	230143	8182238	0.78	7.00	8.00	B	NO							4.00			Gravedad												
Parque Urbanización Las Begonias	55	Fresno	Forestal	230141	8182223	1.13	9.00	8.00	B	NO							4.00			Gravedad												
Parque Urbanización Las Begonias	56	Fresno	Forestal	230141	8182223	0.60	7.00	5.00	B	NO							4.00			Gravedad												
Parque Urbanización Las Begonias	57	Mora	Forestal	230139	8182206	0.19	3.50	2.00	B	NO							11.30			Gravedad												
Parque Urbanización Las Begonias	58	Mora	Forestal	230144	8182197	0.28	3.50	4.00	B	NO							6.00			Gravedad												
Parque Urbanización Las Begonias	59	Mora	Forestal	230141	8182192	0.45	4.50	4.00	B	SI							6.00			Gravedad												
Parque Urbanización Las Begonias	60	Mora	Forestal	230142	8182187	0.11	3.00	3.50	B	NO							4.00			Gravedad												
Parque Urbanización Las Begonias	61	Miopor	Forestal	230142	8182183	0.25	4.00	3.00	B	NO							3.00			Gravedad												
Parque Urbanización Las Begonias	62	Mora																														

CATASTRO DISTRITAL DE AREAS VERDES RECREACIONALES ZONA REGULADA 2015

CODIGO PARQUES N°	ZONA	UBICACIÓN	NOMBRE	AREA DE PARQUE M2	AREA DE PARQUE Ha	TIPO DE CAPTACION	FRECUENCIA DE RIEGO	TIPO DE RIEGO
ZONA I								
P 01	Z I	P.J. 13 DE ENERO	PARQUE 1-PARQUE 13 DE ENERO	873.08	0.09			
P 02	Z I	P.J. 13 DE ENERO	PARQUE 2-SEÑOR DE LOS MILAGROS	1372.26	0.14			
P 03	Z I	P.J. 13 DE ENERO	PARQUE 3	902.72	0.09			
P 11	Z I	PUEBLO TRADICIONAL LOS OLIVOS	AREA VERDE 1	469.63	0.05			
P 12	Z I	PUEBLO TRADICIONAL LOS OLIVOS	AREA VERDE 2	132.60	0.01			
NINGUNO	Z I	UPIS. SANTA LURDES	NINGUNO	-				
P 17	Z I	URB. VILLA DEL MAR	PARQUE 1 VILLA DE MAR	648.67	0.06			
P 18	Z I	URB. VILLA DEL MAR	PARQUE 2	431.00	0.04			
NINGUNO	Z I	URB. VILLA LOS CHAVEZ	NINGUNO	-				
P 20	Z I	URB.ALTO DE LA LUNA	PARQUE 1 CORREOS Y TELEGRAFOS	1576.94	0.16			
P 21	Z I	URB.ALTO DE LA LUNA	PARQUE 2 PERU	431.76	0.04			
P 22	Z I	URB.ALTO DE LA LUNA	PARQUE 3 AL MAESTRO	1560.91	0.16			
P 23	Z I	URB.ALTO DE LA LUNA	PARQUE 4	400.00	0.04			
P 24	Z I	URB.ALTO DE LA LUNA	SR. DE LOS MILGROS	4740.17	0.47			
P 25	Z I	URB.ALTO DE LA LUNA	PARQUE 6	717.76	0.07			
P 26	Z I	URB.ALTO DE LA LUNA	PARQUE 7	1360.24	0.14			
P 27	Z I	URB.ALTO DE LA LUNA	PARQUE 8 EL PASTO	1967.14	0.20			
P 28	Z I	URB.ALTO DE LA LUNA	ALTO DE LA LUNA	4740.93	0.47			
P 31	Z I	URB.JUAN PABLO VIZCARDO Y GUZMAN	PARQUE 1	4527.05	0.45			
P 32	Z I	URB.JUAN PABLO VIZCARDO Y GUZMAN	PARQUE 2JUAN PABLO II	7049.68	0.70			
P 33	Z I	URB.JUAN PABLO VIZCARDO Y GUZMAN	PARQUE 3 SEÑOR DE LOS MILAGROS	793.65	0.08			
P 34	Z I	URB.JUAN PABLO VIZCARDO Y GUZMAN	PARQUE 4	720.00	0.07			
P 35	Z I	URB.JUAN PABLO VIZCARDO Y GUZMAN	PARQUE 5	641.97	0.06			
P 36	Z I	URB.JUAN PABLO VIZCARDO Y GUZMAN	PARQUE 6 HUSARESUNIN	804.74	0.08			
P 37	Z I	URB.JUAN PABLO VIZCARDO Y GUZMAN	PARQUE 7 DE LA CRUZ	773.48	0.08			
P 38	Z I	URB.JUAN PABLO VIZCARDO Y GUZMAN	PARQUE 8 CANCION CRIOLLA	628.47	0.06			
P 39	Z I	URB.JUAN PABLO VIZCARDO Y GUZMAN	PARQUE 9	579.06	0.06			
P 40	Z I	URB.JUAN PABLO VIZCARDO Y GUZMAN	PARQUE 10 VIRGEN DE CHAPI	487.28	0.05			
P 41	Z I	URB.JUAN PABLO VIZCARDO Y GUZMAN	PARQUE 11 SEÑOR DE LOS MILAGROS	720.00	0.07			
P 42	Z I	URB.LAS CASUARINAS	PARQUE 1	1334.67	0.13			
P 43	Z I	URB.LAS CASUARINAS	PARQUE 2 MICKEY	524.01	0.05			
P 44	Z I	URB.LAS CASUARINAS	PARQUE 3	2796.02	0.28			
P 45	Z I	URB.LAS CASUARINAS	RECREACION PUBLICO	2666.41	0.27			
P 46	Z I	URB.LOS RODANTES DEL SUR	PARQUE 1	2568.41	0.26			
NINGUNO	Z I	URB.SAN MARTIN DE SOCABAYA	NINGUNO	-				
P 47	Z I	URB.SANTA CLARA	PARQUE 1	367.51	0.04			
NINGUNO	Z I	URB.SATELITE CHICO	NINGUNO	-				
P 48	Z I	URB.SATELITE GRANDE	PARQUE 1	5700.75	0.57			
P 49	Z I	URB.SATELITE GRANDE	PALACIO DEL DEPORTE	5215.37	0.52			
P 53	Z I	CEMENTERIO LA APACHETA	SAN JOSE OBRERO	824.00	0.08			
TOTAL ZONA I				62048.34	6.205			

ZONA II

P 56	Z II	URB. ALAMEDA DOLORES	PARQUE 1	364.22	0.04		
P 57	Z II	URB. ALAMEDA DOLORES	PARQUE 2	1444.88	0.14		
P 58	Z II	URB. ALAMEDA DOLORES	PARQUE 3	814.48	0.08		
P 59	Z II	URB. ALAMEDA DOLORES	TRIANGULO	198.97	0.02		
P 61	Z II	URB. CASA BLANCA	TRIANGULO	132.26	0.01		
P 62	Z II	URB. CASA BLANCA	PARQUE 1	2430.31	0.24		
P 63	Z II	URB. CASA BLANCA	PARQUE 2 DEL NIÑO JESUS	2903.34	0.29		
NINGUNO	Z II	URB. CEDROS DE VILLA	NINGUNO	-			
	Z II	URB. EL NOGAL	PROYECTADO 30% DEL TOTAL				
NINGUNO	Z II	URB. LA CAÑA	NINGUNO		0.00		
NINGUNO	Z II	URB. LA COLINA	NINGUNO		0.00		
P 70	Z II	URB. LA ESTRELLA	PARQUE 1	561.00	0.06		
P 71	Z II	URB. LA ESTRELLA	PARQUE 2 LA ESTRELLA	639.6	0.06		
P 72	Z II	URB. LOS CARDENALES I Y II	RECREACION PUBLICA (D-F)	1557.23	0.16		
P 73	Z II	URB. LOS CRISTALES	PARQUE 1	1280.72	0.13		
P 74	Z II	URB. LOS HERALDOS	RECREACION	488.18	0.05		
NINGUNO	Z II	URB. ASOS. DE. VIV. LOS HUERTOS	NINGUNO	-			
NINGUNO	Z II	URB. LOS SAUCES	NINGUNO	-			
P 75	Z II	URB. MONTERREY	PARQUE 1 REPUBLICA DE MEXICO	6720.32	0.67		
P 76	Z II	URB. MONTERREY	PARQUE DIVINO NIÑO	676.42	0.07		
NINGUNO	Z II	URB. PLAZA REAL	NINGUNO	-			
P 77	Z II	URB. RESIDENCIAL MONTERRICO	PARQUE 1 MONTERRICO	2956.51	0.30		
NINGUNO	Z II	URB. SANTA ELSA	NINGUNO	-			
P 78	Z II	URB. SANTA MARIA II	PARQUE 1 MUJER BUSTAMANTINA	1302.44	0.13		
	Z II	URB. SANTA URSULA	PROYECTADO 30% DEL TOTAL				
P 79	Z II	URB. SOLAR DEL BOSQUE	RECREACION 1	3034.84	0.30		
NINGUNO	Z II	URB. TOMATEO- LAZO	NINGUNO	-			
P 80	Z II	URB. RESIDENCIAL VILLA JABIRU	PARQUE 1	1062.34	0.11		
	Z II	URB.FUNDO LOS HUERTOS	PROYECTADO 30% DEL TOTAL		0.00		
NINGUNO	Z II	URB.JARDINES DE LA FLORIDA	NINGUNO		0.00		
NINGUNO	Z II	URB.LOS OLMOS	NINGUNO	-			
P 82	Z II	URB.VILLA SANTA LUISA	RECREACION PUBLICA 1	1157.96	0.12		
TOTAL ZONA II				29726.01	2.973		

ZONA III

P 83	Z III	URB. ALCIDES CARRION	PARQUE 1	3896.15	0.39		
P 84	Z III	URB. CAMINO REAL (ASVIPOL)	PARQUE 1	1753.7	0.18		
P 85	Z III	URB. CAMINO REAL I	PARQUE 1	518.64	0.05		
P 86	Z III	URB. DUNAS DEL SUR	PARQUE 1	1574.99	0.16		
NINGUNO	Z III	AGRUP. DE VIV. MALECON PAUCARPATA	NINGUNO	-	-		
PARTICULAR	Z III	COMP. HABITACIONAL VILLA MEDICA	PARTICULAR				
P 87	Z III	URB. COOP. LA CANTUTA	PARQUE 1	1982.73	0.20		
P 88	Z III	URB. COOP. LA CANTUTA	PARQUE 2	2078.04	0.21		
P 89	Z III	URB. COOP. LA CANTUTA	PARQUE 3	2857.73	0.29		
P 90	Z III	URB. COOP. VIV. MAG. JUAN MANUEL POLAR	PARQUE 1	3139.74	0.31		
P91	Z III	URB. COPOP. VIV. CORAZON DE MARIA	PARQUE 1	2290.00	0.23		
NINGUNO	Z III	URB. EL MORAL	NINGUNO				
NINGUNO	Z III	URB. EL ROSARIO	NINGUNO				
P 92	Z III	URB. KILLARY I	PARQUE1	1191.23	0.12		
P 93	Z III	URB. KILLARY I	PARQUE2	207.59	0.02		
P 94	Z III	URB. KILLARY I	PARQUE3	218.63	0.02		
P 95	Z III	URB. KILLARY I	PARQUE4	566.60	0.06		
P 96	Z III	URB. KILLARY II	PARQUE 1	2111.88	0.21		
P 97	Z III	URB. KILLARY II	PARQUE 2	858.29	0.09		
P 98	Z III	URB. LA CASTRO	PARQUE 1	501.60	0.05		
P 99	Z III	URB. LA MELGARIANA	PARQUE 1 MELGAREJO	6566.40	0.66		
P 100	Z III	URB. LAS MORAS	PARQUE 1	333.51	0.03		
NINGUNO	Z III	URB. LOS JACINTOS	NINGUNO	-	-		
NINGUNO	Z III	URB. LOS PORTALES	NINGUNO	-	-		
P 101	Z III	URB. MONTEERRICO	PARQUE 1	968.40	0.10		
P 102	Z III	URB. QUINTA LOS NARANJOS	PARQUE 1	102.61	0.01		
NINGUNO	Z III	URB. QUINTA SAN JOSE	NINGUNO	-	-		
P 103	Z III	URB. SAN AURELIO	PARQUE 1	120.00	0.01		
P 104	Z III	URB. SANTA CATALINA	PARQUE 1 MANUEL POLO	4188.71	0.42		
P 105	Z III	URB. SANTA CATALINA	PARQUE 2 DERECHOS HUMANOS	3309.42	0.33		
P 106	Z III	URB. SANTA CATALINA	PARQUE 3 SANTA CATALINA	2040.00	0.20		
P 107	Z III	URB. SANTA MARIA DE LAMBRAMANI	PARQUE 1	158.66	0.02		
P 108	Z III	URB. SANTA MARIA DE LAMBRAMANI	PARQUE 2	266.73	0.03		
P 109	Z III	URB. SANTA MARIA DE LAMBRAMANI	PARQUE 3	616.94	0.06		
P 110	Z III	URB. SANTA MARIA DE LAMBRAMANI	PARQUE 4	574.71	0.06		
P 111	Z III	URB. SANTA MARIA DE LAMBRAMANI	PARQUE 5	106.77	0.01		
P 112	Z III	URB. SANTO DOMINGO	PARQUE 1	1349.91	0.13		
P 113	Z III	URB. SANTO DOMINGO	PARQUE 2	2502.52	0.25		
P 114	Z III	URB. SANTO DOMINGO	PARQUE 3	1084.83	0.11		
NINGUNO	Z III	URB. VILLA ALEJANDROS	NINGUNO	-	-		
NINGUNO	Z III	URB. VILLA DOLORES	NINGUNO	-	-		
P 115	Z III	URB. VILLA FAP	PARQUE 1	1910.33	0.19		
TOTAL ZONA III				51947.99	5.195		

ZONA IV

P 116	Z IV	C.H. VINATEA REYNOSO 1RAA ETAPA	PARQUE 1 VINATEA REYNOSO	1415.6	0.14		
P 117	Z IV	C.H. VINATEA REYNOSO 2DA ETAPA	PARQUE1	809.62	0.08		
P 118	Z IV	COOP. DE VIV. POP. LAMBRAMANI	PARQUE1	3636.57	0.36		
P 119	Z IV	COOP. DE VIV. POP. LAMBRAMANI	PARQUE2	997.74	0.10		
P 120	Z IV	COOP. DE VIV. POP. LAMBRAMANI	PARQUE3 OTROS FINES	1298.02	0.13		
P 121	Z IV	COOP. VIV. EMPL. LANIFICIO	PARQUE1 LANIFICIO	5243.75	0.52		
NINGUNO	Z IV	P.T. FECIA	NINGUNO	-	-		
P 122	Z IV	URB. BANCARIA	PARQUE 1 BANCARIOS	10479.33	1.05		
P 123	Z IV	URB. CASAPIA	PARQUE 1	2929.88	0.29		
P 124	Z IV	URB. CASAPIA	PARQUE 2	538.30	0.05		
P 125	Z IV	URB. COOP. VIV. TRABA. M. AGRICULTURA	PARQUE 1 VIRGEN FAMILIA	1249.00	0.12		
P 126	Z IV	URB. COOP. VIV. TRABA. M. AGRICULTURA	PARQUE 2	1779.94	0.18		
P 127	Z IV	URB. DOS DE MAYO	PARQUE 1	2323.75	0.23		
NINGUNO	Z IV	URB. EL CORREGIDOR	NINGUNO	-	-		
P 128	Z IV	URB. FECIA	PARQUE1 FECIA	4278.42	0.43		
P 129	Z IV	URB. FECIA	PARQUE 2 MACNCHEGO	651.61	0.07		
P 130	Z IV	URB. FECIA	PARQUE 3 GOB. REGIONAL	344.23	0.03		
P 131	Z IV	URB. G. PEDRO DIEZ CANSECO	PARQUE 1	1766.72	0.18		
P 132	Z IV	URB. G. PEDRO DIEZ CANSECO	PARQUE 2	752.00	0.08		
P 133	Z IV	URB. G. PEDRO DIEZ CANSECO	PARQUE 3	546.33	0.05		
P 134	Z IV	URB. G. PEDRO DIEZ CANSECO	PARQUE 4	719.77	0.07		
P 135	Z IV	URB. G. PEDRO DIEZ CANSECO	PARQUE 5	856.25	0.09		
P 136	Z IV	URB. G. PEDRO DIEZ CANSECO	PARQUE 6 PEDRO DIEZ CANSECO	2017.70	0.20		
P 137	Z IV	URB. G. PEDRO DIEZ CANSECO	PARQUE 7 JARDIN DE LA INFANCIA	1809.10	0.18		
P 138	Z IV	URB. G. PEDRO DIEZ CANSECO	AREA VERDE 8	124.70	0.01		
P 139	Z IV	URB. G. PEDRO DIEZ CANSECO	AREA VERDE 9	261.00	0.03		
P 140	Z IV	URB. J. F. KENNEDY	PARQUE 1 KENNEDY	2158.71	0.22		
P 141	Z IV	URB. LA ESPERANZA - ADEPA	PARQUE 1 EL PERIODISTA	4934.74	0.49		
P 142	Z IV	URB. LA ESPERANZA - ADEPA	PARQUE 2 CONFRATERNIDAD ANDINA	8352.47	0.84		
P 143	Z IV	URB. LA MELGAR	PARQUE 1 MARIANO MELGAR	1714.55	0.17		
P 144	Z IV	URB. LAS BEGONIAS	PARQUE 1 LAS BEGONIAS	5285.37	0.53		
P 145	Z IV	URB. LOS CONQUISTADORES	PARQUE 1	1695.25	0.17		
P 146	Z IV	URB. LOS CONQUISTADORES	PARQUE 2	1699.97	0.17		
P 147	Z IV	URB. LOS LAURELES	PARQUE 1	3568.54	0.36		
P 148	Z IV	URB. LOS NARANJOS	PARQUE 1 LOS NARANJOS	3953.44	0.40		
NINGUNO	Z IV	URB. PRIMAVERA	NINGUNO	-	-		
P 149	Z IV	URB. QUINTA TRISTAN I	PARQUE 1	3393.18	0.34		
P 150	Z IV	URB. QUINTA TRISTAN I	PARQUE 2	5508.44	0.55		
P 151	Z IV	URB. QUINTA TRISTAN I	PARQUE 3 LOS BOSQUES	3410.00	0.34		
P 152	Z IV	URB. QUINTA TRISTAN II	PARQUE 4	2436.36	0.24		
P 153	Z IV	URB. QUINTA SANTA MARIA	PARQUE 1	479.66	0.05		
NINGUNO	Z IV	URB. SANTA LUCIA	NINGUNO	-	-		
TOTAL ZONA IV				95420.01	9.542		

ZONA V

NINGUNO	Z V	URB. AU. CARPIO QUIROZ	NINGUNO	-				
NINGUNO	Z V	URB. JOSE LUIS QUIROZ SALAS	NINGUNO	-				
NINGUNO	Z V	URB. LOS BALCONES DE AREQUIPA	NINGUNO	-				
NINGUNO	Z V	URB. PLATAFORMA AVELINO CACERES	NINGUNO	-				
NINGUNO	Z V	URB. PT. LA PAMPILLA	NINGUNO	-				
NINGUNO	Z V	URB. VISTA HERMOSA	NINGUNO	-				
TOTAL ZONA V				0.00	0.00			

ZONA VI

NINGUNO	Z VI	A.H VIRGEN DEL CARMEN	NINGUNO	-				
P 154	Z VI	A.H. ASOC. VIV. VILLA HERMOSA - A	PARQUE 1	1459.04	0.15			
P 155	Z VI	A.H. ASOC. VIV. VILLA HERMOSA - A	AREA VERDE	464.19	0.05			
P 156	Z VI	A.H. ASOC. VIV. VILLA HERMOSA -B	PARQUE 1	683.30	0.07			
P 157	Z VI	A.H. RIEGO CHILI	PARQUE 1	3137.26	0.31			
P213	Z VI	A.H. RIEGO CHILI	AREA VERDE	12.64	0.00			
P 158	Z VI	A.H. URB. P.T. CERRO JULI	PARQUE 1 Y 2	385.73	0.04			
NINGUNO	Z VI	ASOC. DE VIV. SAN IGNACIO	NINGUNO	-				
NINGUNO	Z VI	ASOC. DE VIV. VIDAURAZAGA II	NINGUNO	-				
P 159	Z VI	ASOC. PRO.VIV. ALFONSO QUIROZ	PARQUE 1	98.83	0.01			
P 160	Z VI	ASOC. PRO.VIV. ALFONSO QUIROZ	PARQUE 2	85.45	0.01			
NINGUNO	Z VI	FUNDO ROSARIO	NINGUNO	-				
NINGUNO	Z VI	P.J. PRIMERO DE MAYO	NINGUNO	-				
NINGUNO	Z VI	P.J. SANTA TERESA	NINGUNO	-				
P 161	Z VI	P.J. UPIS AMPLIA. CERRO JULI	PARQUE 1	1249.93	0.12			
P 162	Z VI	URB. ANAYPATA (VILLA MANUELITO)	PARQUE 1	1037.8	0.10			
P 163	Z VI	URB. EL AMANECER DEL BOSQUE (REYNOSO QUIROZ)	RECREACION PUBLICA	898.23	0.09			
P 164	Z VI	URB. LOS JARDINES	PARQUE 1	724.61	0.07			
P 165	Z VI	URB. LOS JARDINES	PARQUE 2	1434.81	0.14			
P 166	Z VI	URB. LOS JARDINES	PARQUE 3	86.53	0.01			
P 167	Z VI	URB. LOS JARDINES	PARQUE 4	269.29	0.03			
NINGUNO	Z VI	URB. RESIDENCIAL LA ENCANTADA	NINGUNO	-				
P 168	Z VI	URB. RESIDENCIAL SAN BASILIO	PARQUE 1	2534.78	0.25			
P 169	Z VI	URB. RESIDENCIAL SAN BASILIO	AREA VERDE	30.17	0.00			
P 170	Z VI	URB. VILLA SAN JOSE	PARQUE 1	400.10	0.04			
P 171	Z VI	URB. VILLA SAN JOSE	RECREACION PUBLICA	2154.18	0.22			
P 172	Z VI	URB.PUERTA VERDE	PARQUE 1	3586.92	0.36			
P 173	Z VI	URB.PUERTA VERDE	PARQUE 2	4775.72	0.48			
P 174	Z VI	URB.VILLA ELECTRICA	PARQUE 1 VILLA ELECTRICA	7944.50	0.79			
P 175	Z VI	URB.VILLA ELECTRICA	PARQUE 2	2114.91	0.21			
P 176	Z VI	URB.VILLA ELECTRICA	PARQUE 3	121.50	0.01			
TOTAL ZONA VI				35690.42	3.569			
SUB TOTAL PARQUES				274832.77	27.483			

OVALOS

		LA ESTRELLA	OVALOS	452.39	0.05			
		CEMENTERIO	OVALOS	688.13	0.07			
		LOS BOMBEROS	OVALOS	1170.2	0.12			
SUB TOTAL OVALOS				2310.72	0.231			

ESTADIOS / CANCHAS DEPORTIVAS

E 02	Z I	PUEBLO TRADICIONAL LOS OLIVOS	AREA DEPORTIVA	2203.07	0.22			
SUB TOTAL ESTADIOS / CANCHAS DEPORTIVAS				2203.07	0.220			

ALAMEDAS

A 01		AGRICULTURA (AV. DOLORES - AV. DANIEL ALCIDEZ CARRION	ALAMEDA	2846.80	0.28			
A 02		CUATRO VIAS	ALAMEDA	16657.41	1.67			
A 03		URB. DOLORES	ALAMEDA	2846.82	0.28			
A 04		DOLORES SUR	ALAMEDA	17053.16	1.71			
A 05		EE.UU.	ALAMEDA	6330.47	0.63			
A 06		LA CANTUTA	ALAMEDA	4163.13	0.42			
A 07		LA CULTURA	ALAMEDA	19870.34	1.99			
A 08		PERU	ALAMEDA	10639.87	1.06			
A 11		MALECON BUSTAMANTE	ALAMEDA	939.18	0.09			
SUB TOTAL ALAMEDAS				80408.00	8.041			

BERMAS CENTRALES

B 01		DOLORES NORTE	BERMA	5237.50	0.52			
B 02		PAMPILLA	BERMA	1092.00	0.11			
B 03		AVELINO	BERMA	1788.58	0.18			
B 04		HARTLEY	BERMA	5890.491	0.62			
B 05		GARCILAZO	BERMA	2185.54	0.22			
B 06		VIDAURRAZAGA	BERMA	2055.30	0.21			
B 07		AV. INGLATERRA	BERMA	468.03	0.05			
B 08		LA ISLA	BERMA	530.84	0.05			
B 09		LA ENCALADA	BERMA	4625.00	0.46			
B 10		LAS CONVENCIONES	BERMA	3560.95	0.36			
B 11		FIA	BERMA	325.81	0.03			
SUB TOTAL BERMAS CENTRALES				27760.04	2.776			

BERMAS LATERALES

		ZI	BERMA LATERAL	19700	1.97		
		ZII	BERMA LATERAL	23700	2.37		
		ZIII	BERMA LATERAL	33400	3.34		
		ZIV	BERMA LATERAL	27400	2.74		
		ZV	BERMA LATERAL	0	0.00		
		ZVI	BERMA LATERAL	31400	3.14		
SUB TOTAL BERMAS LATERALES				135600.00	13.56		

CUADRO RESUMEN

NOMBRE	AREA EN M2	AREA EN HAS
SUB TOTAL PARQUES	274832.77	27.48
SUB TOTAL OVALOS	2310.72	0.231
SUB TOTAL ESTADIOS / CANCHAS DEPORTIVAS	2203.07	0.220
SUB TOTAL ALAMEDAS	80408.00	8.041
SUB TOTAL BERMAS CENTRALES	27760.04	2.776
SUB TOTAL BERMAS LATERALES	135600.00	13.56
TOTAL	523114.60	52.31